




FLAGA

BIULETYN POLSKIEGO TOWARZYSTWA WEKSYLOLOGICZNEGO



- Weksylia samorządowe ustanowione w 2023 roku

Od Redakcji

W czterdziestym pierwszym numerze Biuletynu prezentujemy artykuł Krzysztofa Jasińskiego „Weksylia samorządowe ustanowione w 2023 roku”. Jest to już piąta prezentacja weksyliów ustanowionych w danym roku. W minionym roku jednostki samorządu terytorialnego wprowadzały nowe herby i weksylia, zmieniały niezgodne z zasadami heraldyki herby, a co za tym idzie zmieniały też flagi lub uzupełniały brakujące weksylia, którymi głównie były sztandary.

Zachęcamy Czytelników Biuletynu do nadsyłania do Redakcji wszelkich informacji o polskich weksyliach samorządowych w celu uzupełniania tworzonego „Katalogu weksyliów samorządowych”.

Cały czas zachęcamy do odwiedzania naszego profilu na Facebooku:
<https://www.facebook.com/PolskieTowarzystwoWeksylologiczne/?fref=ts>

Zapraszamy do lektury bieżącego numeru.

~+~

In the forty-first issue of the Bulletin, we present Krzysztof Jasiński's article "Local government vexilla established in 2023". This is the fifth presentation of vexilla established in this particular year. Last year, local government units introduced new coats of arms and vexilla, changed coats of arms inconsistent with the rules of heraldry, and consequently, changed flags or supplemented missing vexilla, which were mainly banners.

We encourage the readers of the Bulletin to forward any information about Polish local government vexilla to the Editorial Office, in order to supplement the "Catalogue of local government vexilla".

As always we encourage you to visit our Facebook page:
<https://www.facebook.com/PolskieTowarzystwoWeksylologiczne/?fref=ts>

We wish you a nice reading.

Krzysztof Jasiński

Na pierwszej stronie: Strona odwrotna płata sztandaru Gminy Grodzisk Mazowiecki, flaga Gminy Myszyniec, strona odwrotna płata sztandaru Gminy Bytoń, flaga stolikowa Gminy Starcza, flaga Gminy Paradyż i banner Powiatu Karkonoskiego.

Na ostatniej stronie: flagi jednostek samorządu terytorialnego, które w 2023 roku ustanowiły tylko sztandary: Gmina Grodzisk Mazowiecki, Gmina Bytoń, Gmina Łysomice, Gmina Dydnia, Gmina Śrem i Gmina Mszana.

FLAGA

Biuletyn Polskiego
Towarzystwa

Weksylologicznego

ISSN 1509-2429

Numer 41(65)

kwiecień-czerwiec 2024

Ukazuje się od

stycznia 1999 r.

Redaktor i wydawca

Krzysztof Jasiński

Tłumaczenie tekstów

Karolina Jasińska

Adres redakcji

ul. Gromadzka 4 lok. 23

15-769 Białystok

tel. +48 606 404 672

biuro@weksylogia.pl

Polskie Towarzystwo

Weksylologiczne

Rynek Starego Miasta 29/31

00-272 Warszawa

tel. +48 606 404 672

+48 504 191 493

biuro@weksylogia.pl

Zarząd Główny PTW

Krzysztof Jasiński

Prezes

Andrzej Bebłowski

Wiceprezes

Marek Kwiecień

Wiceprezes

Wojciech Szczerba

Sekretarz Zarządu

Zbigniew Kordula

Skarbnik

Redakcja nie ponosi
odpowiedzialności za opinie
autorów zawarte w tekstach.
Wszelkie prawa zastrzeżone,
przedruk i kopiowanie
fragmentów lub całości
jedynie za zgodą wydawcy.

Spis Treści

Weksylia samorządowe ustanowione w 2023 roku...

Krzysztof Jasiński

Gmina Grodzisk Mazowiecki

Gmina Janów Lubelski

Gmina Bytoń

Gmina Myszyniec

Gmina Starcza

Kraków

Gmina Łysomice

Gmina Dydnia

Gmina Śrem

Gmina Regimin

Gmina Paradyż

Gmina Czarnocin

Gmina Rzeczenica

Powiat Ostrołęcki

Gmina Dębowiec

Gmina Mszana

Powiat Karkonoski

4

4

7

11

13

19

23

25

28

32

34

42

44

48

53

62

69

72

Weksylia samorządowe ustanowione w 2023 roku

W 2023 roku siedemnaście jednostek samorządu terytorialnego podjęło uchwały w sprawach wprowadzenia bądź zmiany swoich symboli. W tym jedno miasto – Kraków, dwa powiaty – ostrołęcki i karkonoski oraz czternaście gmin – Grodzisk Mazowiecki, Janów Lubelski, Bytoń, Myszyniec, Starcza, Łysomice, Dydnia, Śrem, Regimin, Paradyż, Czarnocin, Rzeczenica, Dębowiec i Mszana.

W artykule zamieszczono prawie pełne teksty uchwał poszczególnych samorządów pomijając informacje i opisy dotyczące pieczęci, łańcuchów i odznaczeń. Zamieszczono także prawie pełne teksty uzasadnień historyczno-heraldycznych wprowadzających te symbole. Całość uszeregowano według dat wejścia w życie poszczególnych uchwał (od najstarszej do najmłodszej).

Na końcu artykułu zamieszczono uchwały jednostek samorządu terytorialnego, które w ubiegłym roku wprowadziły tylko zasady i warunki używania własnych symboli oraz uchwałę uchylającą w sprawie herbu, flagi i pieczęci Gminy Chełm.

Gmina Grodzisk Mazowiecki

Gmina miejsko-wiejska w województwie mazowieckim, w powiecie grodziskim. W skład gminy wchodzi trzydzieści cztery sołectwa: Adamowizna, Adamów-Żuków, Chlebnia, Chrzanów Duży, Chrzanów Mały, Czarny Las, Izdebno Kościelne, Izdebno Nowe, Janinów, Kady, Kałęczyn, Kłudno Nowe, Kłudno Stare, Kłudzienko, Kozerki, Kozery, Kozery Nowe, Krańcicza Wola, Książenice, Makówka, Marynin, Mościska, Natolin, Odrano-Wola, Opypy, Radonie, Szczęsne, Tłuste, Urszulin, Wężyk, Władków, Wólka Grodziska, Zabłotnia i Zapole.



Mapa Gminy Grodzisk Mazowiecki. Rys. <https://pl.wikipedia.org/>

Projekt sztandaru Gminy Grodzisk Mazowiecki wykonał Lech Karczewski.

Komisja Heraldyczna uchwałą nr 61-2220/O/2022 z dnia 11.10.2022 r. wyraziła pozytywną opinię w sprawie projektu sztandaru Gminy Grodzisk Mazowiecki.

UCHWAŁA NR 866/2022 RADY MIEJSKIEJ W GRODZISKU MAZOWIECKIM

z dnia 19 grudnia 2022 r.

w sprawie ustanowienia sztandaru Gminy Grodzisk Mazowiecki, łańcucha samorządowego dla burmistrza Grodziska Mazowieckiego oraz zasad ich używania¹

Na podstawie art. 18 ust. 2 pkt 15 ustawy z dnia 8 marca 1990 r. o samorządzie gminnym (Dz.U. z 2022 r., poz. 559 z późn. zm.) w związku z art. 3 ust. 1, 2, 3 ustawy z dnia 21 grudnia 1978 r. o odznakach i mundurach (Dz.U. z 2016 r., poz. 38), po uzyskaniu pozytywnej opinii Ministra Spraw Wewnętrznych i Administracji, Rada Miejska w Grodzisku Mazowieckim uchwała, co następuje:

§ 1. Ustanawia się sztandar Gminy Grodzisk Mazowiecki według opisu jak niżej: Sztandar Gminy Grodzisk Mazowiecki to płat kwadratowy (1 m. x 1 m.) obszyty złotą frędzlą (7 cm) i mocowany przy pomocy metalowych uszek do dwuczęściowego (łączonego metalową tuleją) drzewca zwieńczonego metalową głowicą, znajdującą się ponad metalową tuleją służącą do mocowania szarf. Dolna część drzewca okuta jest metalowym trzewikiem. Wszystkie metalowe części wykonane są z metalu barwy patynowanego srebra. Strona prawa sztandaru ma barwę czerwoną z godłem herbu RP (zgodnym z aktualnym wzorem) ulokowanym pośrodku, o wysokości 3/5 rozmiarów płata. Wokół delikatne obramowanie haftowane złotą nicią; użyte nań zostały elementy ornamentu z historycznej pieczęci (XVIII w.) przedstawiającej herb Grodziska. (Motyw pąków kwiatowych umieszczonych na narożnikach ornamentu i - rozwiniętego kwiatu - po środku jego boków.) Strona lewa sztandaru ma barwę srebrną (białą) z umieszczonym po środku herbem Grodziska Mazowieckiego oraz haftowanym złotą nicią majuskulnym napisem GRODZISK MAZOWIECKI (pod herbem) i DLA DOBRA WSPÓLNEGO (nad herbem). Każdy napis w dwu wersach. Od strony przydrzewcowej i swobodnej lewej strony sztandaru - w narożach - znajdują się elementy dekoracyjne oparte na motywie inspirowanym wzmiankowaną wyżej pieczęcią (ornament roślinny). Data 1522 (lokacja) umieszczona jest od strony przydrzewcowej. Data 2022 (fundacja sztandaru) od strony swobodnej na wysokości 1/2 płata. Litery i cyfry obwiedzione czarnym konturem dla wyraźniejszego odcięcia ich od tła. Głowica sztandaru umieszczona jest ponad tuleją metalową służącą do mocowania szarf.

¹. Opublikowano w Dzienniku Urzędowym Województwa Mazowieckiego z 2022 r. poz. 14074 w dniu 22 grudnia 2022 r.

wania szarf okolicznościowej. Ma kształt wywiedziony z herbu Bogoria (dwa grotty ułożone przeciwstawnie w osi pionowej) osadzone w koronie (kolejne nawiązanie do historycznej pieczęci). Tuleja oraz głowica wykonane są z metalu barwy patynowanego srebra, według wzoru graficznego przedstawionego w załączniku nr 1 do uchwały.

(...)

§ 3. Przyjmuje się zasady używania sztandaru Gminy Grodzisk Mazowiecki oraz łańcucha samorządowego Burmistrza Grodziska Mazowieckiego określone w załączniku nr 3 do uchwały.

§ 4. Wykonanie uchwały powierza się Burmistrzowi Grodziska Mazowieckiego.

§ 5. Uchwała podlega ogłoszeniu w Dzienniku Urzędowym Województwa Mazowieckiego i wchodzi w życie po upływie 14 dni od daty jej ogłoszenia².

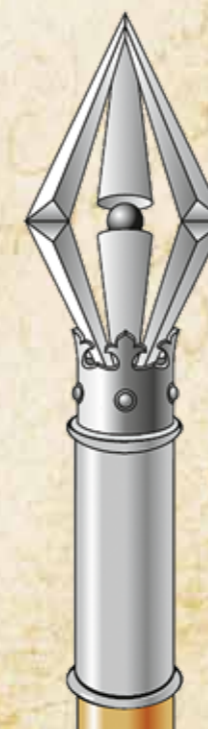
Załącznik Nr 1
do uchwały Nr 866/2022
Rady Miejskiej w Grodzisku
Mazowieckim
z dnia 19 grudnia 2022 r.



Projekt strony odwrotnej płata sztandaru Gminy Grodzisk Mazowiecki



Projekt strony głównej płata sztandaru Gminy Grodzisk Mazowiecki



Projekt głowicy sztandaru Gminy Grodzisk Mazowiecki



Projekt szarf do sztandaru Gminy Grodzisk Mazowiecki

². Wejście w życie 6 stycznia 2023 r.

Załącznik Nr 3
do uchwały Nr 866/2022
Rady Miejskiej w Grodzisku
Mazowieckim
z dnia 19 grudnia 2022 r.

Zasady używania sztandaru Gminy Grodzisk Mazowiecki oraz łańcucha samorządowego Burmistrza Grodziska Mazowieckiego

§ 1. 1. Sztandar Gminy Grodzisk Mazowiecki jest używany podczas uroczystości państwowych i gminnych, a także podczas uroczystych sesji Rady Miejskiej w Grodzisku Mazowieckim.

2. Sztandarowi towarzyszy trzyosobowy poczet, składający się z chorążego i dwóch osób asysty, którego skład wyznacza Burmistrz Grodziska Mazowieckiego.

3. Członkowie pocztu sztandarowego występują w ubiorach wizytowych, szarfie w kolorze biało-czerwonym przepasanej przez prawe ramię, białych rękawiczkach.

4. Sztandar powinien być używany w sposób zapewniający mu należyty cześć i szacunek.

5. Miejscem przechowywania sztandaru jest siedziba Urzędu Miejskiego w Grodzisku Mazowieckim.

§ 2. 1. Podczas uroczystości sztandar trzymany jest przez chorążego w pozycji "Spocznij" (pionowo), chyba że zaistnieją okoliczności, które wymagają pozycji sztandaru "Bacność" (pochylony pod kątem ok. 60 stopni).

2. Sztandarowi nadaje się pozycję "Bacność" wyłącznie w sytuacji:

- 1) odgrywania i/lub śpiewania hymnu państwowego;
- 2) przeistoczenia, podniesienia i błogosławieństwa w trakcie nabożeństwa religijnego;
- 3) dekorowania sztandaru odznaczeniem;
- 4) oddawania honorów osobom lub symbolom, po komendzie: "Sztandar prezentuj" (chorąży pochyla sztandar w przód do ok. 45 stopni, mając płat przed sobą).

3. Podczas uroczystej sesji sztandar jest ustawiony w honorowym miejscu.

§ 3. 1. Sztandar wprowadza się na początku uroczystości, chyba że jej charakter lub program wymuszają inną kolejność.

2. Prowadzący uroczystość podaje komendę dla uczestników uroczystości "Całość powstań! Bacność! Sztandar wprowadzić".

3. Sztandar wprowadza i wyprowadza poczet sztandarowy poruszający się krokiem marszowym a chorąży zajmuje środkowe miejsce.

4. Podczas przemarszu chorąży trzyma sztandar na prawym ramieniu, mając płat za sobą a drzewce pod kątem ok. 45 stopni, natomiast podczas wprowadzania sztandaru chorąży trzyma sztandar pod kątem ok. 60 stopni.

5. Po zajęciu miejsca przez poczet sztandarowy (przodem do uczestników uroczystości) chorąży utrzymuje sztandar w pozycji "Bacność" (pochylony pod kątem ok. 60 stopni) a członkowie pocztu sztandarowego przyjmują postawę "Bacność".

6. Pada komenda: "Spocznij" (uczestnicy uroczystości mogą usiąść), członkowie pocztu sztandarowego przyjmują postawę "Spocznij".

7. Sztandar wyprowadza się po zakończeniu oficjalnej części uroczystości, po komendzie prowadzącego uroczystość: "Bacność! Sztandar wyprowadzić".

8. Po opuszczeniu miejsca uroczystości przez poczet sztandarowy, następuje komenda: "Spocznij" (uczestnicy uroczystości mogą usiąść).
(...)



Burmistrz Grodziska Mazowieckiego Grzegorz Benedyckiński odbiera sztandar od pocztu sztandarowego podczas jego uroczystej prezentacji w dniu 11.11.2023 r. Fot. <https://www.facebook.com/photo/?fbid=735267895314590&set=pcb.735278138646899>



Burmistrz Grodziska Mazowieckiego Grzegorz Benedyckiński ze sztandarem podczas jego uroczystej prezentacji w dniu 11.11.2023 r. Fot. <https://www.facebook.com/photo/?fbid=735267948647918&set=pcb.735278138646899>



Burmistrz Grodziska Mazowieckiego Grzegorz Benedyckiński ze sztandarem podczas jego uroczystej prezentacji w dniu 11.11.2023 r. Fot. <https://www.facebook.com/photo/?fbid=735267955314584&set=pcb.735278138646899>

Gmina Janów Lubelski

Gmina miejsko-wiejska w województwie lubelskim, w powiecie janowskim. W skład gminy wchodzi dwanaście sołectw: Biała Pierwsza, Biała Druga, (Borownica, Kopce, Borownica-Laski), (Kiszki, Szewce, Ujście), Łążek Garncarski, Łążek Ordynacki, Momoty Dolne, Momoty Górne, Pikule, Ruda-Targowa, Szklarnia i Zofijanka Górna.



Mapa Gminy Janów Lubelski. Rys. <https://pl.wikipedia.org/>

Herb oraz weksylia Gminy Janów Lubelski wraz z uzasadnieniem historyczno-heraldycznym opracował dr hab. Henryk Seroka z UMCS w Lublinie.

Komisja Heraldyczna uchwałą nr 68-1119/O/2022 z dnia 6.12.2022 r. wyraziła pozytywną opinię w sprawie projektów herbu, flagi, pieczęci, sztandaru, łańcuchów oraz Odznaki Honorowej Gminy Janów Lubelski.

UCHWAŁA NR LV/481/23 RADY MIEJSKIEJ W JANOWIE LUBELSKIM

z dnia 20 stycznia 2023 r.

w sprawie symboli Gminy Janów Lubelski oraz zasad ich stosowania³

Na podstawie art. 18 ust. 2 pkt 13 ustawy z dnia 8 marca 1990 r. o samorządzie gminnym (tekst jednolity: Dz.U. z 2023 r., poz. 40), w związku z art. 3. ust. 1 i ust. 3 ustawy z dnia 21 grudnia 1978 r. o odznakach i mundurach (tekst jednolity: Dz.U. z 2016 r. poz. 38, z późn. zm.), po uzyskaniu pozytywnej opinii Ministra Spraw Wewnętrznych i Administracji, Rada Miejska w Janowie Lubelskim - w celu wyrażenia miejscowej tradycji historycznej i tożsamości gminy - uchwała co następuje:

§ 1. Ustanawia się symbole Gminy Janów Lubelski: herb Gminy Janów Lubelski, flaga Gminy Janów Lubelski, pieczęć urzędowa Gminy Janów Lubelski z herbem gminy Janów Lubelski, sztandar gminy Janów Lubelski, łańcuch Burmistrza Janowa Lubelskiego, łańcuch Przewodniczącego Rady Miejskiej w Janowie Lubelskim.

3. Opublikowano w Dzienniku Urzędowym Województwa Lubelskiego z 2023 r. poz. 695 w dniu 2.02.2023 r.

§ 2.1. Herbem Gminy Janów Lubelski, zwanym dalej herbem, jest w błękitnym polu tarczy wizerunek Najświętszej Marii Panny w czerwonej sukni i białym (srebrnym) płaszczu, w nimbie i butach złotych (żółtych), z takąż świecą w prawicy o trzech płomieniach, pod którą znajdują się trzy kopie herbu Jelita.

2. Wizerunek herbu nawiązuje do historycznego herbu Janowa Lubelskiego upamiętnionego zapisem do przywileju lokacyjnego, a wyrażonego na dawnej pieczęci miejskiej Janowa Lubelskiego.

3. Wzór graficzny herbu zawiera załącznik nr 1.

§ 3. 1. Flagą Gminy Janów Lubelski, zwaną dalej flagą, jest prostokątny błękitny płat tkaniny o proporcjach boków jak 5:8, z pasem u dołu białym (srebrnym) o wysokości 1/12 płata powyżej dolnego brzegu błękitnego o wysokości 1/12 płata, pośrodku którego widnieje wizerunek Najświętszej Marii Panny, jak w herbie, bez tarczy.

2. Pas biały (srebrny) nawiązuje do rzeki Białej.

3. Wzór graficzny flagi zawiera załącznik nr 2.

(...)

§ 5. 1. Sztandar Gminy Janów Lubelski, zwany dalej sztandarem, składa się z dwóch zespolonych płatów, drzewca oraz głowicy wieńczącej drzewce.

2. Na pierwszym płacie, na prawo od drzewca, koloru białego, pośrodku widnieje herb gminy w złotym kartuszu, napis majuskułowy koloru błękitnego GMINA JANÓW LUBELSKI, którego pierwszy wyraz umieszczony jest powyżej herbu a dwa wyrazy poniżej. Brzegi płata zdobią gałązki laurowe żółte (złote) z czerwonymi owocami, a w narożnikach na przemian widnieją po dwie także gałązki dębowe i sosnowe.

3. Na drugim płacie, na lewo od drzewca, koloru czerwonego w obwiedzeniu złotym, pośrodku widnieje nadrzędny symbol sztandaru przedstawiający wizerunek orła właściwy dla godła państwowego Rzeczypospolitej Polskiej.

4. Wielkość płatów sztandaru wynosi 100x100 cm, a od góry, dołu i brzegu swobodnego obwiedzione są frędzlą koloru złotego (złotego) o długości 7 cm.

5. Głowica sztandaru, osadzona na metalowej tulei drzewca w kolorze srebrnym, wykonana jest w metalu w kolorze srebrnym i przedstawia na kuli Orła Białego z czasów króla Władysława IV Wazy.

6. Wzór graficzny sztandaru, dwóch płatów i głowicy, zawierają załączniki nr 4a, 4b, 4c.

(...)

§ 8. 1. Herb umieszczony jest na gmachu Urzędu Miejskiego w Janowie Lubelskim, zwanego dalej urzędem, w sali posiedzeń Rady Miejskiej, zwanej dalej radą oraz w pomieszczeniach urzędowych urzędu, w szczególności burmistrza i przewodniczącego rady.

2. Herb może być umieszczony na sztandarach oraz na gmachach i w pomieszczeniach urzędowych jednostek organizacyjnych Gminy Janów Lubelski, na drukach i blankietach urzędowych urzędu, burmistrza, przewodniczącego rady, dy-

plomach i pismach okolicznościowych, stosownych przedmiotach będących własnością gminy oraz materiałach informacyjnych i promocyjnych wydawanych przez urząd i jednostki organizacyjne gminy.

§ 9. 1. Flaga Gminy Janów Lubelski umieszczana jest w sali posiedzeń w dniu obrad rady z prawej strony flagi państwowej (lewej dla patrzącego), na gmachu urzędu i na gmachach jednostek organizacyjnych gminy obok flagi państwowej; w czasie świąt państwowych, uroczystości i rocznic państwowych, w dniu oficjalnej wizyty składanej w gminie przez najwyższych przedstawicieli władz państwowych Rzeczypospolitej Polskiej oraz przedstawicieli najwyższych władz państwowych innego państwa lub jego ambasadora.

2. Flaga może być wywieszana na siedzibie urzędu w inne dni niż wymienione w ust. 1 za zgodą Burmistrza: w miejscach publicznych, na budynkach i przy ulicach, w szczególności w dniach uroczystości gminnych, z wymogiem oświetlenia w przypadku pozostawienia jej na noc, oraz ustawiana w pomieszczeniach urzędowych urzędu, w szczególności burmistrza, przewodniczącego rady i w sali obrad rady.

3. Flaga może być wywieszana w układzie pionowym, jako tzw. banner.

(...)

§ 11. 1. Nowo wykonany sztandar przekazywany jest Radzie Miejskiej przez Burmistrza Janowa Lubelskiego podczas zwyczajowej uroczystości inauguracji i poświęcenia sztandaru.

2. Sztandar Gminy Janów Lubelski wnoszony jest i ustawiany w sali obrad rady

w czasie jej posiedzenia inaugurującego i składania ślubowania przez nowo wybranych radnych, posiedzenia zamykającego kadencję rady oraz w czasie uroczystych posiedzeń rady.

3. Sztandar noszony jest przed radą w trakcie jej przemarszu uroczystego lub przemarszu uroczystego z udziałem upoważnionego przedstawiciela rady.

4. Sztandar może być noszony i wystawiony w czasie uroczystości z udziałem rady lub jej upoważnionego przedstawiciela oraz w innych okolicznościach, za zgodą przewodniczącego rady.

(...)

§ 14. 1. Herb i flaga mogą być używane przez każdego mieszkańca gminy, w szczególności w dniu uroczystości gminnych.

2. Wizerunki herbu i flagi mogą być używane na przedmiotach przeznaczonych do obrotu handlowego i w celach komercyjnych za zgodą burmistrza.

3. Herb i flaga oraz poszczególne elementy tych symboli mogą być używane tylko w wersjach nieprzekształconych i zgodnych z ich wzorami graficznymi określonymi w niniejszej uchwale.

4. Wizerunki lub elementy wizerunków pieczęci urzędowych gminy z herbem, sztandaru, łańcucha burmistrza i łańcucha przewodniczącego rady mogą być używane przez osoby i instytucje nie wymienione w uchwale za zgodą odpowiednio burmistrza lub przewodniczącego rady, z wyłączeniem przeznaczenia do obrotu handlowego i celów reklamowych.

§ 15. Wykonanie uchwały powierza się Burmistrzowi Janowa Lubelskiego.

§ 16. Uchwała wchodzi w życie po upływie 14 dni od dnia ogłoszenia w Dzienniku Urzędowym Województwa Lubelskiego⁴.

Załącznik Nr 1
do uchwały Nr LV/481/23
Rady Miejskiej w Janowie Lubelskim
z dnia 20 stycznia 2023 r.



Projekt herbu Gminy Janów Lubelski

Załącznik Nr 2
do uchwały Nr LV/481/23
Rady Miejskiej w Janowie Lubelskim
z dnia 20 stycznia 2023 r.



Projekt flagi Gminy Janów Lubelski

Załącznik Nr 4a
do uchwały Nr LV/481/23
Rady Miejskiej w Janowie Lubelskim
z dnia 20 stycznia 2023 r.



Projekt strony odwrotnej sztandaru Gminy Janów Lubelski

Załącznik Nr 4b
do uchwały Nr LV/481/23
Rady Miejskiej w Janowie Lubelskim
z dnia 20 stycznia 2023 r.



Projekt strony głównej sztandaru
Gminy Janów Lubelski

Załącznik Nr 4c
do uchwały Nr LV/481/23
Rady Miejskiej w Janowie Lubelskim
z dnia 20 stycznia 2023 r.



Projekt głowicy sztandaru Gminy Janów Lubelski

Herb i inne symbole Gminy Janów Lubelski – uzasadnienie historycznoheraldyczne⁵

Zgodnie z zasadami heraldyki samorządowej w Polsce, herbami gmin których ośrodkiem jest historyczne miasto stają się historyczne herby miejskie.

Janów Lubelski lokowany był jako miasto w 1640 r. Wówczas też, mocą przywileju lokacyjnego, król Władysław IV Waza nadał miastu herb. Od XVII w. miasto posługuje się herbem z wizerunkiem Matki Bożej, ktry i dziś (choć w niepełnej postaci) jest herbem gminy. Próba ustanowienia herbu w kształtach historycznych podjęta została w 2005 r. Opracowany wówczas herb nie wszedł jednak w życie. Obecnie podejmuje się ponowną próbę opracowania i ustanowienia herbu gminy Janów Lubelski.

Obecny herb gminy Janów Lubelski przedstawia w polu błękitnym wizerunek Matki Bożej w czerwonej sukni i białym (srebrnym) płaszczu ze złożonymi do modlitwy rękami. Kształt tego herbu nawiązuje do projektu z publikacji *Miasta polskie w Tysiącleciu* (t. 1, Wrocław 1965, tabl. LII). Oprócz herbu w wersji z błękitnym polem tarczy, z Matką Boską w czerwonej sukni i w białym płaszczu, w koronie na głowie oraz z Dzieciątkiem Jezus (M. Gumowski, *Pieczęcie i herby miejscowości województwa lubelskiego*, Lublin 1959; Tenże, *Herby miast polskich*, Warszawa 1960, s. 186; A. Plewako, J. Wanag, *Herbarz miast polskich*, Warszawa 1994, s. 67).

Kwestię kształtu herbu Janowa Lubelskiego rozstrzygają dwa źródła: Przywilej lokacyjny Janowa Lubelskiego (pierwotnie nazwanego Biała) oraz pieczęć tego miasta, sprawiona najpewniej jeszcze w XVII w. a odcisnięta na dokumencie z 1719 r.

Oryginalny przywilej lokacyjny podaje jedynie krótką wzmiankę o herbie miasta, stwierdzając, że jest nim wizerunek Najświętszej Marii Panny: „*insigne Beate Virginis Mariae*”. Natomiast kopia tłumaczonego i interpolowanego przywileju lokacyjnego z II poł. XVIII w. zawiera podobną wzmiankę,

5. Opracował dr hab. Henryk Seroka, Lublin, 5 maja 2022 r.

4. Wejście w życie 17.02.2023 r.

mówiącą o tym, że herb miasta przedstawia „wyobrażenie Najświętszej Marii Panny” (Wojewódzka Biblioteka Publiczna im. H. Łopacińskiego, rkps. 1737; H. Seroka, *Herby miast małopolskich do końca XVIII wieku*, Warszawa 2002, s. 208, 279).

Pieczęć miasta jest miarodajnym przekazem obrazowym herbu Jaonowa Lubelskiego, w części wszakże słabo zachowanym. Pieczęć ta w literaturze historycznej znana jest od lat 90. XX w. (J. Łosowski, *Katalog pieczęci miast szlacheckich województwa lubelskiego*, [w:] *Ludzie i herby w dawnej Polsce*, pod red. P. Dymmela, Lublin 1993, s. 282-283, nr 21, il. 18 (21). Na pieczęci należącej do rady miejskiej (*Sigillum Consulum Civitatis Janoviensis – Pieczęć rajców miasta Janowa*) widnieje stojąca postać Najświętszej Marii Panny, w nimbie, w sukni i płaszczu, z przedmiotem wzniesionym ku górze trzymanym w prawicy oraz godłem herbu Jelita należącym do Zamoyskich jako założycieli i dziedziców miasta (oraz niełatwy w interpretacji przedmiot z drugiej, prawej dla patrzącego, strony Madonny). Przedmiot trzymany w prawicy J. Łosowski interpretował jako „kielich”, za którym tę interpretację przedmiotu trzymanego w prawicy podał także H. Seroka (*Herby miast małopolskich...*, s. 208; ostatnio, Tenże: *W sprawie herbu Janowa Lubelskiego*, „Korzenie Janowskie”, nr 34, 2020, s. 4). Podczas prac nad opracowaniem herbu Janowa w 2005 r. H. Seroka i ks. P. Dudziński skłonili się do przedstawienia wizerunku Matki Boskiej ze źródłem światła, przedstawionego jako „pochodnia”. Przyjęta wykładnia herbu Janowa, nadanego mocą przywileju Władysława IV Wazy 11 lipca 1640 r., a wyobrażonego na pieczęci miejskiej, nawiązuje do relacji o cudownym ukazaniu się Matki Boskiej w 1645 r. w miejscu, na którym wzniesiono później kościół i klasztor oo. Dominikanów i jednocześnie odwołuje się do początków kultu Matki Boskiej Janowskiej. Według relacji z książki cudów, spisanej w 1670 r. przez o. Czesława Sulickiego przeora janowskiego klasztoru dominikanów, bednarzowi Janowi Boskiemu z Rudy, idącemu do kościoła w Białej, ukazała się Przenajświętsza Panna w „wielkiej jasności” adorowana przez aniołów ze świecami ubranych w czerwone suknie (*Księga cudów i łaski sanktuarium Matki Bożej łaskawej w Janowie Lubelskim*, oprac. Z. Ł. Baranowski, Zamość 2014, s. 10).

W stosunku do projektu herbu z 2005 r. (oprac. H. Seroka, ks. P. Dudziński) do obecnego projektu (oprac. H. Seroka, L. Karczewski) wprowadza się kilka koerkt. Proponuje się zmianę pola tarczy herbowej z czerwonej na błękitną, a w wizerunku Madonny uwzględnia się bliższe nawiązanie do obrazu matki Bożej Łaskawej oraz do relacji o cudzie z 1645 r. Zmiana pola tarczy wymaga innego koloru sukni Matki Bożej, czerwonej zamiast błękitnej. Kolorystyka herbu i układ szat projektu herbu nawiązują bliżej do herbu obecnie używanego. Usankcjonowanie używanego dotąd herbu Janowa z tarczą błękitną sprawiłoby, że głównie historyczne miasta Zamoyskich, a więc Zamość, Tomaszów Lubelski i Janów Lubelski (z wizerunkami świętych patronów związanych z rodem i miastami oraz herbem Zamoyskich Jelita) posiadałyby herby odmienione barwą tarczy. Zamość posiada tarczę czerwoną, Tomaszów – zieloną, Janów – błękitną. Herb Janowa w kontekście historycznym jawi się także jako pamiątka po jednym z najważniejszych rodów w dziejach Polski związany z dziejami lokalnego kultu Matki Bożej. Znaczenie tego kultu wydo-

był wspomniany o. Cz. Sulicki, pisząc w tytule przywołanego dzieła: „*Historia o tym miejscu świętym janowskim, w jaki sposób i jak dawno w Królestwie naszym Polskim to miejsce Pan Bóg cudami swymi przedziwnymi wstawił raczył*”. Dodajmy, że na początku Janowa Lubelskiego, a więc okres panowania Władysława IV Wazy i Jana II Kazimierza, przypadły na czasy umocnienia kultu maryjnego w Polsce. Wymienić można dwa najważniejsze fakty. Władysław IV w 1638 r. ustanowił Order Niepokalanego Poczęcia Najświętszej Marii Panny (uchwalony przez sejm w 1638 r.), a Jan II Kazimierz w ślubach przed obrazem Matki Bożej Łaskawej w katedrze lwowskiej 1 IV 1656 r. zawierzał Polskę Maryi jako Królowej Korony Polskiej.

W opracowanym ponownie herbie gminy wizerunek pochodni zastąpiony zostaje świecą. Nie wiadomo, czy na pieczęci występuje pochodnia czy też świeca z puszką na wosk u góry. Niemniej jednak taki nawiązujący do relacji o cudzie z 1645 r. jest dopuszczalny i właściwy.

Projekty symboli.

Herb: w polu błękitnym Matka Boża w nimbie, w sukni czerwonej i płaszczu białym (srebrnym), ze świecą złotą (żółtą) w prawicy oraz trzema takimiż kopiami poniżej jako godłem herbu Jelita Zamoyskich.

Przedstawia się także wersje alternatywne herbu: B) wersję kolorystyczną z czerwoną tarczą i suknią błękitną, C-D) wersje kolorystyczne herbu jak wyżej, ze zmienioną bardziej naturalistyczną stylizacją wizerunku Madonny.

Flaga. Przedstawia się 3 projekty flagi gminy. Pierwszy projekt zawiera tzw. flagę heraldyczną, tj. jednolity płat z wizerunkiem godła herbowego pośrodku (tj. bez tarczy). Flaga taka wyglądem nawiązuje do chorągwi okresu staropolskiego, a więc okresu z którego pochodzi miasto i jego herb. W drugim projekcie u dołu flagi dodaje się pas poziomy biały (srebrny), symbolizujący rzekę Białkę przepływającą przez Janów i gminę. Trzeci projekt flagi przedstawia płat składający się z trzech pasów poziomych równej szerokości, górnego i dolnego żółtego, środkowego białego, pośrodku których widnieje herb gminy. Proporcje boków flag wynoszą 5:8.

(...)

Sztandar. Sztandar gminy składa się z dwóch płatów i metalowej głowicy. Na płacie z prawej strony sztandaru, biały, widnieje pośrodku herb gminy w zdobnym kartuszu nawiązującym do czasów staropolskich oraz napis błękitny (górną:) GMINA (dołem:) JANÓW LUBELSKI. Brzegi płata ozdabiają gałązki laurowe (symbol chwały). W narożnikach płata widnieją na krzyż umieszczone motywy zdobnicze, przedstawiające gałązki dębu i sosny, nawiązujące do cech charakterystycznych krajobrazu naturalnego gminy z zachowanym znaczącym kompleksem dawnej puszczy, współcześnie zwanym Lasami Janowskimi. Lasy Janowskie w najnowszych dziejach Polski łączą się ze szczególnymi zasługami regionu w walce o niepodległość Ojczyzny w czasie II wojny światowej.

Drugi płat, na lewo od drzewca, zawiera najważniejszy symbol sztandaru jakim jest wizerunek Orła Białego z herbu Rzeczypospolitej Polskiej, na płacie koloru czerwonego. W

drugiej wersji tej strony sztandaru, na płacie białym umieszcza się herb Rzeczypospolitej Polskiej oraz dewizę BÓG HONOR OJCZYŻNA.

Głowica sztandaru wykonana w metalu srebrzonym, przedstawia tuleję zakończoną kulą, na której widnieje Orzeł Biały z czasów króla Władysława IV Wazy, władcy który lokował Janów Lubelski oraz obdarzył miasto herbem. Płaty sztandaru, o wielkości około 100-110 cm, obwiedzione są złotą (żółtą) frędzlą.

Gmina Bytoń

Gmina wiejska w województwie kujawsko-pomorskim, w powiecie radziejowskim. W skład gminy wchodzi siedemnaście sołectw: Borowo, Budziszlaw, Bytoń, Czarnocice, Dąbrówka, Litychowo, Ludwikowo, Morzyce, Nasiłowo, Niegibalice, Nowy Dwór, Pęciniń, Pęcino, Stróżewo, Świesz, Wandynowo i Witowo.



Mapa Gminy Bytoń. Rys. <https://pl.wikipedia.org/>

Projekt sztandaru Gminy Bytoń wykonał Krzysztof Dorcz.

UCHWAŁA NR L/343/23 RADY GMINY BYTOŃ

z dnia 22 lutego 2023 r.

w sprawie ustanowienia sztandaru, łańcucha Przewodniczącego Rady Gminy Bytoń oraz łańcucha Wójta Gminy Bytoń⁶

Na podstawie art. 18 ust. 2 pkt 13 ustawy z dnia 8 marca 1990 r. o samorządzie gminnym (t.j. Dz.U. z 2023 r., poz. 40) oraz art. 3 ust. 1 ustawy z dnia 21 grudnia 1978 r. o odznakach i mundurach (Dz.U. z 2023 r. poz. 76), po uzyskaniu pozytywnej opinii Ministra Spraw Wewnętrznych i Administracji, uchwala się, co następuje:

§ 1. 1. Ustanawia się sztandar Gminy Bytoń, według opisu zawartego w § 2 uchwały.

6. Opublikowano w Dzienniku Urzędowym Województwa Kujawsko-Pomorskiego z 2023 r. poz. 1474 w dniu 1 marca 2023 r.

2. Wzór graficzny sztandaru Gminy Bytoń określa załącznik nr 1 do uchwały.

§ 2. 1. Sztandar Gminy Bytoń jest dwustronnym płatem materii o wymiarach 100 x 100 cm, pokrytym haftem i obszytym frędzlą złotą, przymocowanym do drzewca barwy jasnobrązowej, zwieńczonego głowicą, pod którą zawiązuje się kokardę biało-czerwoną, wraz z szarfą. Strona główna ma barwę czerwoną i w środku godło herbu państwowego - Orła Białego, o wysokości 75 cm. Barwy CMYK - czerwona: C 0, M 100, Y 100, K 0; żółta: C 0, M 20, Y 100, K 0.

2. Strona odwrotna. Strona odwrotna ma barwę bladeżółtą i herb gminny, wyobrażający w polu błękitnym młyn wietrzny złoty między trzema liliami srebrnymi, o wysokości 65 cm. Pod herbem znajduje się napis czarny poziomy: GMINA BYTOŃ, złożony z liter o wysokości 6,5 cm. Barwy CMYK - bladeżółty: C 0, M 0, Y 20, K 0, niebieski: C 100, M 20, Y 0, K 0, żółty: C 0, M 20, Y 100, K 0; czerwony: C 0, M 100, Y 100, K 0.

3. Głowica sztandaru Głowica jest wykonana z metalu złotego w kształcie stylizowanego, ażurowego, grota i zawiera przedstawienia młyna wietrzego oraz umieszczonej nad nim lilii srebrnej, wysokość głowicy wynosi 19,3 cm.

(...)

§ 7. Znaki Gminy Bytoń, określone w § 1 - 6 niniejszej uchwały, stanowią własność Gminy Bytoń, podlegają ochronie prawnej i mogą być używane wyłącznie w kształcie, proporcjach i kolorach zgodnych z opisami i wzorami ustalonymi w niniejszej uchwale.

§ 8. Zasady używania tychże znaków określone zostaną w odrębnej uchwale.

§ 9. Wykonanie uchwały powierza się Wójtowi Gminy Bytoń.

§ 10. Uchwała wchodzi w życie po upływie 14 dni od dnia ogłoszenia w Dzienniku Urzędowym Województwa Kujawsko-Pomorskiego⁷.

Załącznik Nr 1
do uchwały Nr L/343/23
Rady Gminy Bytoń
z dnia 22 lutego 2023 r.

Uzasadnienie

Zgodnie z art. 18 ust. 2 pkt 15 ustawy z dnia 8 marca 1990r. o samorządzie gminnym do wyłącznej właściwości rady gminy należy stanowanie w innych sprawach zastrzeżonych ustawami do kompetencji rady gminy.

Zgodnie z art. 3 ust. 1-3 ustawy z dnia 21 grudnia 1978r. o odznakach i mundurach jednostki samorządu terytorialnego mogą ustanawiać w drodze uchwały organu stanowiącego danej jednostki własne herby, flagi, emblematy oraz insygnia i inne symbole. Wzory symboli ustanawiane są w zgodzie z zasadami heraldyki, weksylologii i miejscową tradycją historyczną i wymagają zaopiniowania przez ministra właściwego do spraw administracji publicznej.

Stosownie do ww. przepisów, Wójt Gminy Bytoń przekazał do zaopiniowania Ministrowi Spraw Wewnętrznych i Administracji wzory projektów łańcuchów i sztandaru gminy Bytoń.

Komisja Heraldyczna uchwałą nr 65-495/O/2022 z dnia 09.05.2022 r. pozytywnie zaopiniowała projekty łańcuchów i sztandaru gminy Bytoń. Na podstawie uchwały Komisji Heraldycznej Minister Spraw Wewnętrznych i Administracji pismem nr DAP-WN-73-26/2022 z dnia 19 grudnia 2022 r. przedłożone projekty również zaopiniował pozytywnie.

Mając powyższe na uwadze, podjęcie niniejszej uchwały jest uzasadnione.

UCHWAŁA NR L/344/23 RADY GMINY BYTOŃ

z dnia 22 lutego 2023 r.

w sprawie zasad używania sztandaru, łańcucha Przewodniczącego Rady Gminy Bytoń oraz łańcucha Wójta Gminy Bytoń⁸

Na podstawie 18 ust. 2 pkt 13 ustawy z dnia 8 marca 1990 r. o samorządzie gminnym (Dz.U. z 2023 r., poz. 40) oraz art. 3 ust. 1 ustawy z dnia 21 grudnia 1978 r. o odznakach i mundurach (Dz.U. z 2023 r., poz. 76) uchwała się, co następuje:

§ 1. Ustala się zasady używania sztandaru, Łańcucha Przewodniczącego Rady Gminy Bytoń i Łańcucha Wójta Gminy Bytoń przyjętych uchwałą nr L/343/23 Rady Gminy Bytoń z dnia 23 lutego 2023 r., w sprawie ustanowienia sztandaru, Łańcucha Przewodniczącego Rady Gminy Bytoń oraz Łańcucha Wójta Gminy Bytoń, stanowiące załącznik do niniejszej uchwały.

§ 2. Wykonanie uchwały powierza się Wójtowi Gminy Bytoń.

§ 3. Uchwała wchodzi w życie po upływie 14 dni od dnia ogłoszenia w Dzienniku Urzędowym Województwa Kujawsko-Pomorskiego⁹.

8. Opublikowano w Dzienniku Urzędowym Województwa Kujawsko-Pomorskiego z 2023 r. poz. 1475 w dniu 1 marca 2023 r.

9. Wejście w życie 16.03.2023 r.

Gmina Myszyniec

Gmina miejsko-wiejska w województwie mazowieckim, w powiecie ostrołęckim. W skład gminy wchodzi osiemnaście sołectw: Białusny Lasek, Cięćk, Charciabałda, Drężek, Gadomskie, Krysiaki, Myszyniec-Koryta, Myszyniec Stary, Niedźwiedz, Olszyny, Pełty, Świdwiborek, Wolkowe I, Wolkowe II, Wydmusy, Wykrot, Zalesie i Zdunek.

Herb oraz weksylia Gminy Myszyniec wraz z uzasadnieniem historyczno-heraldycznym opracowali Kamil Wójcikowski i Robert Fidura.

Komisja Heraldyczna uchwałą nr 5-2235/O/2023 z dnia 31.01.2023 r. wyraziła pozytywną opinię w sprawie projektów herbu, flagi, flagi stolikowej, banneru, sztandaru, pieczęci, łańcuchów i Odznaki Honorowej Gminy Myszyniec.



Mapa Gminy Myszyniec. Rys. <https://pl.wikipedia.org/>

UCHWAŁA NR XXXVII/406/23 RADY MIEJSKIEJ W MYSZYŃCU

z dnia 6 marca 2023 r.

w sprawie ustanowienia herbu, flagi, banneru, flagi stolikowej, pieczęci, sztandaru i łańcuchów Gminy Myszyniec oraz zasad ich używania¹⁰

Na podstawie art. 18 ust.2 pkt 13 ustawy z dnia 8 marca 1990 r. o samorządzie gminnym (tj. Dz.U. z 2023 r. poz. 40) oraz art.3 ust.1 ustawy z dnia 21 grudnia 1978 r. o odznakach i mundurach (tj. Dz.U. z 2023 r. poz. 76) po uzyskaniu pozytywnej opinii Ministra Spraw Wewnętrznych i Administracji, uchwała się, co następuje:

§ 1. 1. Ustanawia się herb Gminy Myszyniec.

2. Herb Gminy Myszyniec stanowi w polu srebrnym jodła zielona z pniem czarnym o czterech korzeniach.

3. Wzór graficzny herbu określa załącznik nr 1 do niniejszej uchwały.

10. Opublikowano w Dzienniku Urzędowym Województwa Mazowieckiego z 2023 r. poz. 3274 w dniu 14 marca 2023 r.

§ 2. 1. Ustanawia się flagę Gminy Myszyniec.

2. Projekt flagi Gminy Myszyniec stanowi flaga prostokątna o proporcji 5:8 (wysokość do długości), podzielona na trzy pionowe pasy: zielony, biały i zielony, szerokości odpowiednio 5/32, 22/32 i 5/32 długości płata. Na pasie białym umieszczone centralnie jest godło herbowe gminy szerokości 12/32 długości płata.

3. Wzór graficzny flagi stanowi załącznik nr 2 do niniejszej uchwały.

§ 3. 1. Ustanawia się banner Gminy Myszyniec.

2. Banner Gminy Myszyniec jest pionowym odwzorowaniem flagi na płacie prostokątnym o proporcji 1:4 (szerokość do wysokości), podzielonym pionowo na trzy pasy: zielony, biały i zielony, szerokości odpowiednio 3/20, 14/20 i 3/20 szerokości płata. Na pasie białym umieszczone zostało godło herbowe gminy wysokości 8/10 szerokości płata, którego pionowa oś symetrii umieszczona jest centralnie, zaś pozioma w odległości 1/3 wysokości płata od jego górnej krawędzi.

3. Wzór graficzny banneru określa załącznik nr 3 do niniejszej uchwały.

§ 4. 1. Ustanawia się flagę stolikową Gminy Myszyniec.

2. Flaga stolikowa Gminy Myszyniec jest pionowym odwzorowaniem flagi na płacie prostokątnym o proporcji 1:2 (szerokość do wysokości), podzielonym pionowo na trzy pasy: zielony, biały i zielony, szerokości odpowiednio 3/20, 14/20 i 3/20 szerokości płata. Na pasie białym umieszczone centralnie zostało godło herbowe gminy wysokości 8/10 szerokości płata. Całość zawieszona jest na poprzeczce mocowanej do stojaka.

3. Wzór graficzny flagi stolikowej określa załącznik nr 4 do niniejszej uchwały.

(...)

§ 6. 1. Ustanawia się sztandar Gminy Myszyniec.

2. Sztandar gminy Myszyniec jest płatem kwadratowym o wymiarach 100x100 cm, obszytym z trzech stron złotą frędzlą o szerokości 5 cm. Czwarta strona przymocowana będzie do drzewca za pomocą koluszków umocowanych na szpili. Strona prawa sztandaru jest czerwona z godłem Polski w części centralnej. Umieszczenie tutaj jedynie godła państwowego zapewni mu należyłą ekspozycję i dostojność. Strona lewa sztandaru jest biała, z herbem Gminy Myszyniec w części centralnej, po bokach po jednym pasie złożonym z wycianek kurpiowskich w formie kogutów z ozdobnikami roślinnymi. U góry dwuwierszowy majuskułowy napis GMINA MYSZYŃCIEC, u dołu zaś trzy daty roczne rozdzielone myślnikami: 1650 (pierwsza wzmianka o Myszyncu), 1993 (odzyskanie praw miejskich) oraz rok fundacji sztandaru. Drzewce sztandaru zwieńczone jest tulejką, na którą nasadzona główica z metalu w barwie złocistej, nawiązująca w swojej formie do ozdobnych zwieńczeń szczytów dachów chat kurpiowskich (tzw. śparogi). Śparogi to rzeźbione końce skrzyżowanych desekwia-trownic, często w formie rogów, głów zwierzęcych, pomiędzy nimi bywa umieszczany szpic z chorągiewką albo krzyż. Śparóg wpisany został w ozdobny ażurowy grot. Do



Projekt strony głównej sztandaru Gminy Bytoń



Projekt strony odwrotnej sztandaru Gminy Bytoń



Projekt główicy sztandaru Gminy Bytoń

tulejki przywiązana jest szarfa podzielona na pięć poziomych, równej szerokości pasów na przemian zielonych i białych, zakończona frędzlą złotą.

3. Wzór graficzny sztandaru Gminy Myszyniec określa załącznik nr 6 do niniejszej uchwały.

(...)

§ 8. 1. Symbole, o których mowa w § 1 - 7 uchwały stanowią własność Gminy Myszyniec, są znakami prawnie chronionymi i mogą być używane wyłącznie w kształcie, proporcjach i kolorach zgodnych ze wzorami graficznymi ustalonymi w niniejszej uchwale.

2. Uzasadnienie zastosowania symboliki w herbie, fladze, bannerze, fladze stolikowej, pieczęciach, sztandarze i łańcuchach zawiera załącznik nr 9 do niniejszej uchwały.

§ 9. 1. Prawo do używania symboli, o których mowa w § 1 - 7 uchwały przysługuje:

- 1) Radzie Miejskiej w Myszyncu;
- 2) Burmistrzowi Myszynca;
- 3) Urzędowi Miejskiemu w Myszyncu;
- 4) jednostkom organizacyjnym Gminy Myszyniec;
- 5) jednostkom pomocniczym Gminy Myszyniec;
- 6) innym podmiotom wykonującym w imieniu Gminy Myszyniec zadania o charakterze użyteczności publicznej.

(...)

§ 10. 1. Herb, flaga i banner umieszcza się w pomieszczeniach, na budynkach i przed budynkami stanowiącymi siedziby albo miejsca obrad organów Gminy.

2. Symbole, o których mowa w ust.1, mogą być używane w innych miejscach z okazji uroczystości, świąt i rocznic gminnych, państwowych, regionalnych, wyborów Prezydenta RP, wyborów do Sejmu i Senatu, wyborów samorządowych, wyborów do Parlamentu Europejskiego, referendach, oraz podczas imprez promujących Gminę lub organizowanych przez Gminę.

3. Herb może być używany na:

- 1) pismach urzędowych;
- 2) stronach internetowych Urzędu i jednostek organizacyjnych Gminy;
- 3) upominkach, gadżetach, dyplomach okolicznościowych, podziękowaniach, wydawnictwach i innych przedmiotach promujących Gminę Myszyniec;
- 4) tablicach informacyjnych;
- 5) pojazdach i przedmiotach użytkowych należących do Gminy;
- 6) witaczach usytuowanych na granicach miasta lub gminy.

§ 11. Flaga stolikowa, o której mowa w § 4, może być umieszczana:

- 1) w salach obrad organów Gminy;
- 2) w gabinecie Burmistrza i kierowników gminnych jednostek organizacyjnych;
- 3) w miejscach promujących Gminę w czasie różnych uroczystości, jak również w miejscach spotkań przedstawicieli

samorządów, w których biorą udział przedstawiciele Gminy Myszyniec.

(...)

§ 15. Sztandar Gminy jest uroczystym insygnium Gminy Myszyniec, przechowywanym w sali obrad Rady Miejskiej.

§ 16. Sztandar jest uroczysto wystawiony w sali w czasie obrad Rady Miejskiej oraz noszony przed nią w czasie wystąpień lub gdy jest reprezentowana przez jej przedstawiciela.

§ 17. Sztandar Gminy Myszyniec jest używany w szczególności podczas:

- 1) uroczystej sesji Rady Gminy;
- 2) nadawania tytułów honorowych;
- 3) uroczystości gminnych i państwowych.

§ 18. 1. Herbu Gminy Myszyniec mogą używać również osoby fizyczne i inne podmioty do celów komercyjnych, promocyjnych i reklamowych na podstawie pisemnej zgody Burmistrza Myszynca.

2. Zgoda udzielana jest na pisemny wniosek, zawierający opis celu, do którego używany będzie herb oraz sposobu wykorzystania herbu, a w szczególności wzoru druku lub projektu graficznego przedmiotu, na którym ma być umieszczony herb.

3. Burmistrz Myszynca przed udzieleniem zgody może żądać uzupełnienia wniosku o podanie innych szczegółowych informacji.

4. Burmistrz Myszynca może cofnąć zgodę, jeżeli podmiot używający herbu gminy wykorzystuje go w sposób sprzeczny z udzieloną zgodą, w szczególności w sposób niezapewniający należytego szacunku albo godzący w powagę i prestiż lub narażający na szkodę interes Gminy Myszyniec.

§ 19. 1. Symbole, o których mowa w § 1-7 mogą być umieszczone, używane i rozpowszechniane wyłącznie w sposób zapewniający należyty im cześć, powagę i poszanowanie.

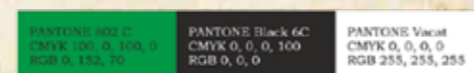
2. Burmistrz może zakazać używania symboli, o których mowa w ust. 1, jeżeli podmiot używający nie uzyskał zgody lub wykorzystuje symbole w sposób nie zapewniający im należytej czci i szacunku albo godzący w powagę i prestiż Gminy lub naraża na szkodę interes Gminy.

§ 20. Uchwała wchodzi w życie po upływie 14 dni od dnia ogłoszenia w Dzienniku Urzędowym Województwa Mazowieckiego¹¹.

Załącznik Nr 1

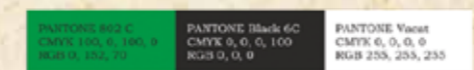
do uchwały Nr XXXVII/406/23
Rady Miejskiej w Myszyncu
z dnia 6 marca 2023 r.

11. Wejście w życie 29.03.2023 r.



Wzór graficzny herbu Gminy Myszyniec

Załącznik Nr 2
do uchwały Nr XXXVII/406/23
Rady Miejskiej w Myszyncu
z dnia 6 marca 2023 r.




Wzór graficzny flagi Gminy Myszyniec

Załącznik Nr 3
do uchwały Nr XXXVII/406/23
Rady Miejskiej w Myszyncu
z dnia 6 marca 2023 r.



Wzór graficzny banneru Gminy Myszyniec

Załącznik Nr 4
do uchwały Nr XXXVII/406/23
Rady Miejskiej w Myszyncu
z dnia 6 marca 2023 r.



Wzór graficzny flagi stolikowej Gminy Myszyniec

Załącznik Nr 6
do uchwały Nr XXXVII/406/23
Rady Miejskiej w Myszyńcu
z dnia 6 marca 2023 r.

UZASADNIENIE HERALDYCZNO-HISTORYCZNE PROJEKTÓW SYMBOLI GMINY MYSZYŃCIEC¹²

(...)

Tradycje heraldyczne na terenie gminy

Tradycje heraldyczne Myszyńca

Gmina i miasto Myszyniec posługuje się obecnie herbem przedstawiającym w polu niebieskim jodłę zieloną z brązowym pniem. Herb ten nawiązuje do projektu herbu miasta powstałego w 1847 roku w rosyjskiej heroldii na potrzeby tzw. Albumu Heroldii Królestwa Polskiego. Herb ten odrysował do swojej kartoteki Marian Gumowski. Zaznaczyć jednak należy, że nie jest obecnie możliwe zweyfikowanie przekazu Gumowskiego w oparciu o źródła rosyjskie. Projektującym nie udało się odnaleźć podstawy prawnej herbu używanego obecnie przez myszyński samorząd m.in. na jego stronach www i BIP, wydaje się, że herb może być używany „zwyczajowo” od czasu odzyskania praw miejskich.

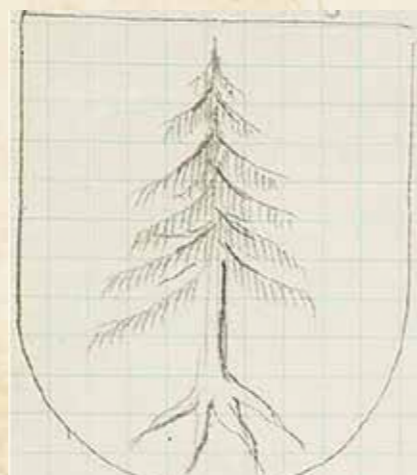


Wzór graficzny strony głównej sztandaru Gminy Myszyniec



Wzór graficzny strony odwrotnej sztandaru Gminy Myszyniec

Załącznik Nr 9
do uchwały Nr XXXVII/406/23
Rady Miejskiej w Myszyńcu
z dnia 6 marca 2023 r.



Odrys herbu Myszyńca z 1847 roku autorstwa
Mariana Gumowskiego¹²



Współcześnie używany herb Myszyńca

Herb Myszyńca nie jest przytaczany przez powojenne polskie publikacje takie jak *Miasta polskie w tysiącleciu*, *Herby miast polskich* Mariana Gumowskiego oraz *Herbarz miast polskich* Plewako i Wanaga. Pojawia się dopiero w *Leksykonie miast polskich* z 1998 roku.



Herb Myszyńca w Leksykonie miast polskich

(...)

Symbolika miejscowych właścicieli ziemskich

Analiza rysu historycznego Myszyńca w sposób jasny pokazuje, że jedynymi historycznymi właścicielami na tym terenie byli królowie Polski oraz Jezuici. Oczywiście nawiązywanie w nowych herbach samorządowych do symboliki królewskiej jest możliwe tylko w wyjątkowych przypadkach. Inaczej sprawa ma się z symboliką Jezuیتów. Zakon ten nie posługiwał się herbem w sensie dosłownym, ale godłem, dziś powiedzielibyśmy „logo”. Znak ten przedstawiał chrystogram IHS pomiędzy krzyżem ćwiekowym u góry a trzema gwoździami u dołu wpisane w promienisty otok¹⁴. Najbardziej bodaj znanym przykładem wykorzystania tego znaku w heraldyce jest herb papieża Franciszka I, pierwszego Jezuity na tronie Św. Piotra.



Herb papieża Franciszka z godłem Jezuیتów

14. W. Kolak, J. Marecki, Leksykon godeł zakonnych, s. 48, wyd. ADI, 1994

Herb gminy Myszyniec

Współcześnie obowiązujący herb gminy Myszyniec jest zdaniem piszących te słowa obarczony szeregiem problemów:

1. Położenie barwy zielonej na błękitną łamie zasadę alternacji heraldycznej, zgodnie z którą barwy (zielona, błękitna, czerwona) nie można kłaść na barwę, tylko na metal (złoto, srebro, czyli żółć i biel). Wyjątek stanowi barwa czarna. Wynika to z konieczności utrzymania właściwego kontrastu w herbie,
2. Barwa brązowa nie zalicza się do klasycznych barw heraldycznych (zielona, błękitna, czerwona, czarna),
3. Nie ma uzasadnienia otok wokół tarczy herbowej,
4. Niemożliwe obecnie jest potwierdzenie jego autentyczności, tj. czy faktycznie był on zaprojektowany dla Myszyńca w 1847 roku, a nawet jeżeli tak, to jest to herb zaprojektowany na potrzeby władz zaborczych.

Pierwsze trzy problemy można rozwiązać przeprojektowując her, tj. umieszczając drzewo na polu srebrnym, usuwając otok oraz dając czarną barwę pnia. Problem ostatni ma być może pomniejszą wagę, ponieważ abstrahując od jego autentyczności, herb ten nie zawiera żadnej wrogiej, uwłaczającej czy niepoprawnej symboliki.

Problemy te zostały zakomunikowane władzom gminy Myszyniec, które zasięgnąwszy opinii mieszkańców zdecydowały się ostatecznie jedynie skorygować aktualnie funkcjonujący herb miasta. W związku z tym przestylizowana została korona drzewa, zmieniono barwę pnia na czarną oraz barwę pola na srebrną. Odrzucono złoty otok wokół herbu i zmieniono tarczę na bardziej proporcjonalną.

Zgodnie z klasycznym językiem blazowania herb można opisać następująco: *w polu srebrnym jodła zielona z pniem czarnym o czterech korzeniach*.

Barwy zastosowane w herbie według różnych autorów mają swoje własne znaczenie symboliczne. ZIELEŃ symbolizuje honor, radość, dworskość, wolność, piękność, radość, zdrowie, nadzieję, zwycięstwo, miłość, grzeczność, ogładę, wesołość, zasobność, przyjaźń, szczęście, żywotność, energię życiową, kurtuazję, SREBRO – bogactwo, pokorę, uczciwość, niewinność, czystość, mądrość, nieskazitelność, radość, przyjaźń, sprawiedliwość, bezstronność, pogodność, spokój ducha, szlachectwo, prostotę ducha, pilność, szczerłość, CZERN – pokorę, skromność, ale i bogactwo. Niezależnie od tego, znaczenie mają też konfiguracje barw: srebrna z zieloną oznaczają cześć¹⁵.

Proponowany herb symbolizuje fakt, że miasto Myszyniec wyrosło niejako z okolicznej puszczy. Zamieszkiwali je i przyczyniali się do jego rozwoju Puszczacy, wolni ludzie rządzący się własnym prawem i zwyczajami, oraz żyjący z darów lasu. Jako taki herb ten zatem nie jest jedynie banalnym nawiązaniem do okolicznej przyrody (nawiasem mówiąc współcześnie nie ma większych śladów po puszczańskim charakterze Myszyńca), ale nawiązaniem do historycznych uwarunkowań miasta.

12. Wybrane fragmenty „Uzasadnienia heraldyczno-historycznego symboli Gminy Myszyniec” opracowanego przez Kamila Wójcikowskiego i Roberta Fidurę.

13. MNK sygn. 1487, k. 163

15. P. Dudziński, Alfabet heraldyczny, Warszawa 1997, s. 40-42

Flaga gminy Myszyńiec

Projekt flagi gminy Myszyńiec wygląda jak następująco. Flaga prostokątna o proporcji 5:8 (wysokość do długości), podzielona na trzy pionowe pasy; Zielony, biały i zielony, szerokość odpowiednio 5/32, 22/32 i 5/32. Na pasie białym umieszczone centralnie jest godło herbowe gminy szerokości 12/32 długości płata.

Banner gminy Myszyńiec

Banner gminy Myszyńiec jest pionowym odwzorowaniem flagi na płacie prostokątnym o proporcji 1:4 (szerokość do wysokości), podzielonym pionowo na trzy pasy: zielony, biały i zielony, szerokości odpowiednio 3/20, 14/20 i 3/20 szerokości płata. Na pasie białym umieszczone zostało godło herbowe gminy wysokości 8/10 szerokości płata, którego pionowa oś symetrii umieszczona jest centralnie, zaś pozioma w odległości 1/3 wysokości płata od jego górnej krawędzi.

Flaga stolikowa gminy Myszyńiec

Flaga stolikowa gminy Myszyńiec jest pionowym odwzorowaniem flagi na płacie prostokątnym o proporcji 1:2 (szerokość do wysokości), podzielonym pionowo na trzy pasy: zielony, biały i zielony, szerokości odpowiednio 3/20, 14/20 i 3/20 szerokości płata. Na pasie białym umieszczone centralnie zostało godło herbowe gminy wysokości 8/10 szerokości płata. Całość zawieszona się na poprzeczce mocowanej do stojaka.

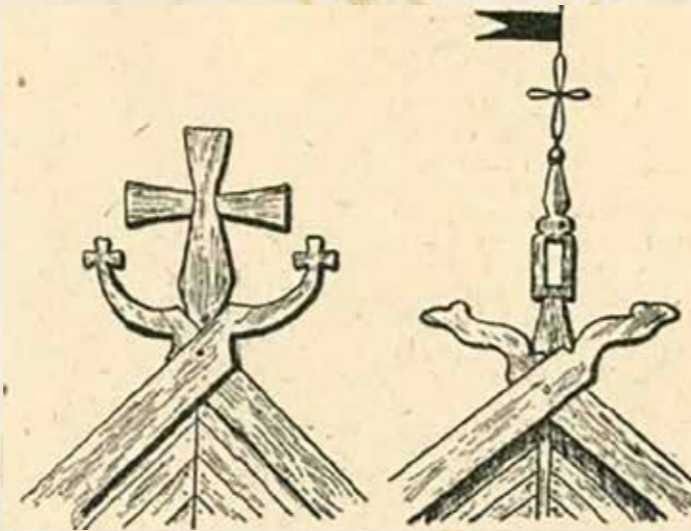
(...)

Sztandar gminy Myszyńiec

Proponowany sztandar gminy Myszyńiec będzie płatem kwadratowym o wymiarach 100x100 cm, obszytym z trzech stron złotą frędzlą o szerokości 5 cm. Czwarta strona przymocowana będzie do drzewca za pomocą kuluszków umocowanych na szpili. Strona prawa sztandaru jest czerwona z godłem Polski w części centralnej. Umieszczenie tutaj jedynie godła państwowego zapewni mu należyty eksponację i dostojność. Strona lewa sztandaru jest biała, z herbem gminy Myszyńiec w części centralnej, po bokach po jednym pasie złożonym z wycinanek kurpiowskich w formie kogutów z ozdobnikami roślinnymi. U góry dwuwierszowy majuskułowy napis GMINA MYSZYŃIEC, u dołu zaś trzy daty roczne rozdzielone myślnikami: 1650 (pierwsza wzmianka o Myszyńcu), 1993 (data roczna nadania, czy też odzyskania praw miejskich) oraz rok fundacji sztandaru. Drzewce sztandaru zwieńczone jest tuleją, na którą nasadzona głowica z metalu w barwie złocistej, nawiązująca w swojej formie do ozdoby zwieńczeń szczytów dachów chat kurpiowskich (tzw. śparogi). Śparogi to rzeźbione końce skrzyżowanych desek-wiatrownic, często w formie rogów, głów zwierzęcych, pomiędzy nimi bywa umieszczany szpic z chorągiewką albo krzyż. Śparóg wpisany został w ozdobny ażurowy grot. Do tulejki przywiązany jest szarf podzielony na pięć poziomych, równej szerokości pasów na przemian zielonych i białych, zakończona frędzlą złotą.



Chata z XIX wieku ze Starego Myszyńca ze śparogami w formie głów węży



Przykłady śparogów z centralnym elementem

Gmina Myszyńiec nie zorganizowała uroczystej prezentacji symboli. Zostały one przedstawione i omówione na Komisji Rady Miejskiej, a ich opis został odczytany podczas Sesji Rady Miejskiej w dniu 6 marca 2023 r. (link do nagrania sesji, od 58 minuty <https://radni.tv/transmisja/?id=1843>).

Opis oraz wygląd symboli został również zaprezentowany mieszkańcom Gminy Myszyńiec w artykule „Herb i flaga Gminy Myszyńiec” zamieszczonym w nr 18 w Biuletynie Informacyjnego Gminy Myszyńiec z kwietnia 2023 r. na stronie 11. Jest to regionalna gazeta ukazująca się w nakładzie 2000 egz.



Skan artykułu „Herb i flaga Gminy Myszyńiec” zamieszczonego w Biuletynie Informacyjnym Gminy Myszyńiec.

Gmina Starcza

Gmina wiejska w województwie śląskim, w powiecie częstochowskim. W skład gminy wchodzi pięć sołectw: Klepaczka, Łysiec, Rudnik Mały, Starcza i Własna.



Mapa Gminy Starcza. Rys. <https://pl.wikipedia.org/>

Pierwsze projekty symboli Gminy Starcza zostały opracowane w 2013 r. Wówczas Komisja Heraldyczna odrzuciła złożone projekty.

W 2022 r. wznowiono starania o nadanie symboli Gminy Starcza. Projekty graficzne dostosowali do stylizacji heraldycznej Kamil Wójcikowski i Robert Fidura.

Komisja Heraldyczna uchwałą nr 58-1910/O/2022

z dnia 30.09.2022 r. wydała pozytywną opinię w sprawie projektów herbu i pieczęci Gminy Starcza i jednocześnie wstrzymała się z wydaniem opinii o projektach flag, banneru i sztandaru. W uzasadnieniu do uchwały stwierdzono, że flaga, flaga stolikowa i banner nader niekorzystnie prezentują się ze względu na żółte pasy flankujące godło herbowe, budzi to niekorzystne skojarzenia (z ręcznikiem lub – w przypadku banneru – z chodnikiem). Komisja zaapelowała do władz gminnych o przemyślenie spraw tych symboli i zasugerowała zastosowanie flagi heraldycznej, a zatem pozostawienie na błękitnym płacie samego godła bez pasów.

Natomiast w przypadku sztandaru wątpliwości Komisji Heraldycznej wzbudziło użycie herbów województw małopolskiego i śląskiego. Po pierwsze należało wyjaśnić u źródła, czy użycie tych symboli nie wymaga zgody właściwych organów tych jednostek samorządu terytorialnego (a jeśli tak, to taką zgodę uzyskać), po drugie zaś, z uwagi na precedencję, winny one znajdować się raczej powyżej herbu gminnego.

Projekty weksyliów Gminy Starcza zostały poprawione zgodnie z sugestiami Komisji Heraldycznej, która uchwałą nr 10-1910/O/2023 z dnia 10.02.2023 r. wydała pozytywną opinię w sprawie projektów flagi, flagi stolikowej, banneru i sztandaru.

Uchwała Nr 286.XLV.2023 Rady Gminy Starcza

z dnia 20 marca 2023 r.

w sprawie przyjęcia projektów herbu, flagi, banneru, flagi stolikowej, pieczęci i sztandaru Gminy Starcza¹⁶

Na podstawie art. 18 ust. 2 pkt 13 ustawy z dnia 8 marca 1990 r. o samorządzie gminnym (Dz.U. z 2023 r., poz. 40) oraz art. 3 ust. 1 ustawy z dnia 21 grudnia 1978 r. o odznakach i mundurach (Dz.U. z 2023 r., poz. 76), po zaciągnięciu opinii MSWiA

Rada Gminy Starcza uchwała, co następuje:

§ 1. Ustanawia się symbole i insygnia Gminy Starcza: herb, flagę, banner, flagę stolikową, pieczęć Gminy, Wójta, Rady Gminy i sztandar mające stanowić trwałe znamiona tożsamości wspólnoty samorządowej, symbolizując więź historyczną, kulturową i społeczno-ekonomiczną mieszkańców gminy.

§ 2. 1. Herb Gminy Starcza wyobraża w polu błękitnym pniatek dębowy wykaraczony złoty, z pięcioma korzeniami oraz dwiema gałęziami po bokach, każda o czterech liściach, pomiędzy gałęziami dymarka z rozpalonym ogniem złotą.

2. Wzór graficzny herbu stanowi załącznik nr 1 do niniejszej uchwały.

16. Opublikowano w Dzienniku Urzędowym Województwa Śląskiego z 2023 r. poz. 2513 w dniu 20 marca 2023 r.

§ 3. 1. Flaga Gminy Starcza jest prostokątnym płatem materiału o proporcjach 5:8 (szerokość do długości). Płat jest błękitny, z godłem herbu gminy w części centralnej, wysokości 8/10 szerokości płata.

2. Wzór graficzny flagi stanowi załącznik nr 2 do niniejszej uchwały.

§ 4. 1. Banner Gminy Starcza jest pionowym odwzorowaniem flagi na płacie o proporcjach 4:1 (wysokość do szerokości). Płat jest błękitny, z godłem herbu gminy o szerokości 10/16 szerokości płata, umieszczonym w taki sposób, że jego pozioma oś symetrii leży w odległości 1/3 wysokości płata od jego górnej krawędzi.

2. Wzór graficzny banneru stanowi załącznik nr 3 do niniejszej uchwały.

§ 5. 1. Flaga stolikowa Gminy Starcza jest pionowym odwzorowaniem flagi na płacie o proporcjach 2:1, mocowanym na poprzeczce montowanej do stojaka. Płat jest błękitny, z godłem herbu gminy o szerokości 10/16 szerokości płata, umieszczonym w części centralnej.

2. Wzór graficzny flagi stolikowej stanowi załącznik nr 4 do niniejszej uchwały.

(...)

§ 7. 1. Sztandar Gminy Starcza to dwustronny płat przymocowany jedną stroną do drzewca, zaś z pozostałymi stronami obszytymi frędzlą złotą. Prawa strona sztandaru Gminy Starcza, tzw. strona państwowa, ma standardową formę i składa się z płata w barwie czerwonej z godłem według wzoru państwowego. Strona lewa, tzw. samorządowa jest biała. Pośrodku znajduje się herb Gminy Starcza. Jego godło powinno być wyszywane nicią złotą. Nad herbem błękitny, majuskułowy napis GMINA STARCZA, pod herbem wskazanie roku powstania gminy - 1992. W głowicy sztandaru znajduje się wykonane z metalu w barwie złocistej godło herbowe gminy wpisane w ażurowy, ozdobny grot, osadzony na tulei. Do tulei przywiązana jest dwustronna szarfa zakończona frędzlą. Szarfa podzielona jest na pięć równych, poziomych pasów, naprzemiennie błękitnych i żółtych.

2. Wzór graficzny sztandaru Gminy Starcza stanowi załącznik nr 6 do niniejszej uchwały.

(...)

§ 9. Regulamin użycia symboli Gminy Starcza stanowi załącznik nr 7 do niniejszej uchwały.

§ 10. Uzasadnienie heraldyczno-historyczne wraz z załącznikami stanowią załącznik nr 8 do niniejszej uchwały.

§ 11. Wykonanie uchwały powierza się Wójtowi Gminy Starcza.

§ 12. Uchwała wchodzi w życie po upływie 14 dni od dnia jej ogłoszenia w Dzienniku Urzędowym Województwa Śląskiego¹⁷.

17. Wejście w życie 07.04.2024 r.

Załącznik Nr 1
do uchwały Nr 286.XLV.2023
Rady Gminy Starcza
z dnia 20 marca 2023 r.



Wzór graficzny herbu Gminy Starcza

Załącznik Nr 2
do uchwały Nr 286.XLV.2023
Rady Gminy Starcza
z dnia 20 marca 2023 r.



Wzór graficzny flagi Gminy Starcza

Załącznik Nr 3
do uchwały Nr 286.XLV.2023
Rady Gminy Starcza
z dnia 20 marca 2023 r.



Wzór graficzny banneru Gminy Starcza

Załącznik Nr 4
do uchwały Nr 286.XLV.2023
Rady Gminy Starcza
z dnia 20 marca 2023 r.



Wzór graficzny flagi stolikowej Gminy Starcza

Załącznik Nr 6
do uchwały Nr 286.XLV.2023
Rady Gminy Starcza
z dnia 20 marca 2023 r.



Wzór graficzny strony odwrotnej sztandaru Gminy Starcza



Wzór graficzny strony głównej sztandaru Gminy Starcza

Załącznik Nr 7
do uchwały Nr 286.XLV.2023
Rady Gminy Starcza
z dnia 20 marca 2023 r.

REGULAMIN ZASAD I UŻYWANIA SYMBOLI GMINY ORAZ INSYGNIÓW ORGANÓW GMINY

Regulamin określa zasady i tryb używania symboli gminy oraz insygniów organów gminy.

§ 1. Symbole gminy podlegają ochronie prawnej.

1) Herb gminy, flaga, sztandar są najważniejszymi zewnętrznymi znakami symbolizującymi gminę.

2) Prawo używania symboli gminy przysługuje organom gminy i jednostkom organizacyjnym gminy.

3) Traktując używanie symboli gminy jako jedną z form promocji gminy, przyjmuje się jako zasadę bezpłatne wykorzystywanie ich wizerunku, przez podmioty nie wymienione w pkt 2, pod warunkiem uprzedniego uzyskania zgody Wójta Gminy Starcza (z wyłączeniem publikacji naukowych i popularnonaukowych).

4) Symbole gminy powinny być otoczone należytą czcią i szacunkiem. Winny być utrzymane w czystości i tak umieszczone, aby nie dotykały podłoża, podłogi lub nie były zamoczone w wodzie.

§ 2. Zasady używania herbu gminy.

1) Herb gminy umieszcza się w budynkach stanowiących siedzibę podmiotów, o których mowa w § 1 ust. 2 i 3.

2) Herb gminy można używać poprzez umieszczanie go w pomieszczeniach urzędowych oraz w salach posiedzeń i innych pomieszczeniach należących do podmiotów, o których mowa w § 1 ust. 2 i 3 a także poprzez umieszczanie go na drukach, blankietach firmowych i korespondencyjnych, pojazdach oraz przedmiotach użytkowych.

3) Herb umieszczany będzie na ceremonialnych drukach urzędowych Wójta Gminy Starcza oraz Przewodniczącego Rady Gminy Starcza.

§ 3. Zasady używania flagi gminy:

1) Flagę gminy obligatoryjnie podnosi się / wywiesza na budynkach siedzib lub przed budynkami stanowiącymi siedziby podmiotów, o których mowa w § 1 ust. 2 i 3 z okazji uroczystości i świąt państwowych, rocznic i innych wydarzeń lokalnych oraz w czasie obrad rady.

2) Flaga gminy zachowuje pierwszeństwo (poza flagą państwową) przed innymi flagami w czasie wszystkich wydarzeń o charakterze lokalnym odbywających się na terenie gminy.

3) Flaga gminy może być eksponowana w układzie pionowym (banner).

4) W dniach żałoby ogłoszonej przez organy państwowe lub samorządowe, flagi na masztach pionowych spuszcza się do połowy masztu, a flagi na masztach skośnych opatruje się kirem (czarną wstęgą).

(...)

§ 5. Decyzję w przedmiocie użycia symboli gminy i insygniów organów gminy podejmuje Wójt Gminy Starcza.

Załącznik Nr 8
do uchwały Nr 286.XLV.2023
Rady Gminy Starcza
z dnia 20 marca 2023 r.

Uzasadnienie projektów symboli gminy Starcza¹⁸

(...)

18. Wybrane fragmenty „Uzasadnienia projektów symboli gminy Starcza” opracowanego przez Kamila Wójcikowskiego i Roberta Fidurę.


2. Herb gminy Starcza

Gmina Starcza prowadzi prace nad herbem przynajmniej od 2013 roku. Powstały jak dotąd dwa projekty herbu – w roku 2013 i 2014. Uzasadnienie merytoryczne wraz z zarysem historycznym gminy Starcza sporządził jej wójt, mgr Wiesław Szymczyk. Zakładając ciągłość procedury tworzenia herbu rozpoczętej w 2013 roku, nie będziemy tutaj powtarzać wszystkich informacji z uzasadnienia z roku 2013, traktując niniejsze opracowanie jako uzupełnienie, kontynuację i korektę opracowań wcześniejszych.

Koncepcja herbu zakłada nawiązanie do dwóch motywów. Pierwszy to historyczna tradycja wydobywania i wytopu rudy żelaza oraz wytwarzania przedmiotów żelaznych na terenie gminy Starcza. Powstanie trzech wsi na terenie gminy: Własnej, Starczy i Klepaczki, związane jest z działalnością założonej w 1563 roku kuźnicy Własnej. Nazwa Klepaczka wskazuje na wykuwanie (wyklepywanie) wyrobów żelaznych. Z kolei wieś Łysiec powstała na gruntach należących do właścicieli osady kuźniczkiej Osiny (gmina Kamienica Polska). Rudnik Mały, na co wskazuje jego nazwa, był natomiast osadą, gdzie wydobywano rudę żelaza.

Motyw drugi to nawiązanie do etymologii nazwy gminy i jej siedziby. Nazwa Starcza ma pochodzić od staropolskiego słowa „starczek”, oznaczającego pniaczek. Wskazuje ona na założenie miejscowości Starcza na obszarze wykarczowanych drzew. W najnowszym opracowaniu herbu, pniaczek zyskał pnące się w górę gałęzie, mające symbolizować wysokie aspiracje mieszkańców oraz ich męstwo w trudzie codziennej pracy. Zaopatrzone go także w pięć korzeni, które symbolizować mają pięć sołectw gminy Starcza. Barwy herbu w jego najnowszym opracowaniu, mają nawiązywać do barw herbowych województwa śląskiego, na terenie którego leży gmina Starcza.

Komisja Heraldyczna zaakceptowała wyżej opisaną koncepcję herbu, ale w swoich kolejnych opiniach miała uwagi do realizacji plastycznej tej koncepcji.



Projekt herbu gminy opiniowany w 2013 roku



Projekt herbu gminy opiniowany w 2014 roku

Nowy projekt herbu stanowi próbę wdrożenia sugestii Komisji Heraldycznej o nadaniu projektowi właściwego opracowania plastycznego. Godłom herbowym nadano postać bardziej zgodną ze sztuką heraldyczną. Pogrubiono kontury godła. Skorygowano nienaturalny rysunek gałęzi dębu. Zadbano o równomierne wypełnienie tarczy herbowej przez godła.

Proponowany projekt herbu gminy Starcza opisać można następująco: W polu błękitnym pniaczek dębowy wykarczowany złoty, z pięcioma korzeniami oraz dwiema gałęziami po bokach, każda o czterech liściach, pomiędzy gałęziami dymarka z rozpalonym ogniem złota.

3. Flaga, banner, flaga stolikowa gminy Starcza

Koncepcja weksyliów gminy Starcza powstała na potrzeby obu wcześniejszych opracowań, z 2013 i 2014 roku. Ze względu na znaczny stopień komplikacji godła herbowego gminy Starcza, właściwym rozwiązaniem wydaje się zastosowanie flagi heraldycznej, tj. w jednolicie błękitnej barwie z samym godłem herbu gminy.



Projekt flagi gminy z 2013 roku



Projekt flagi gminy z 2014 roku

Flaga gminy Starcza jest prostokątnym płatem materiału o proporcjach 5:8 (szerokość do długości). Płat jest błękitny, z godłem herbu gminy w części centralnej, wysokości 8/10 szerokości płata. Banner gminy Starcza jest pionowym odwzorowaniem flagi na płacie o proporcjach 4:1 (wysokość do szerokości). Płat jest błękitny, z godłem herbu gminy o szerokości 8/10 szerokości płata, umieszczonym w taki sposób, że jego pozioma oś symetrii leży w odległości 1/3 wysokości płata od jego górnej krawędzi. Flaga stolikowa gminy Starcza jest pionowym odwzorowaniem flagi na płacie o proporcjach 2:1, mocowanym na poprzeczce montowanej do stojaka. Płat jest błękitny, z godłem herbu gminy o szerokości 8/10 szerokości płata, umieszczonym w części centralnej.

(...)

5. Sztandar gminy Starcza

Sztandar gminy Starcza to dwustronny płat przymocowany jedną stroną do drzewca, zaś z pozostałymi stronami obszytymi frędzlą złotą. Prawa strona sztandaru gminy Starcza, tzw. strona państwowa, ma standardową formę i składa się z płata w barwie czerwonej z godłem według wzoru państwowego. Strona lewa, tzw. samorządowa jest biała. Pośrodku znajduje się herb gminy Starcza. Jego godło powinno być wyszywane nicią złotą. Ponad herbem błękitny, majuskułowy napis GMINA STARCZA, pod herbem 1992, czyli rok powołania do istnienia gminy Starcza. W głowicy sztandaru znajduje się wykonane z metalu w barwie złocistej godło herbowe gminy wpisane w ażurowy, ozdobny grot, osadzony na tulei. Do tulei przywiązana jest dwustronna szarfa zakończona frędzlą. Szarfa podzielona jest na pięć równych, poziomych pasów, naprzemiennie błękitnych i żółtych.

Kraków

Uchwałą Rady Miasta Krakowa Nr CVI/2886/23 z dnia 22 marca 2023 roku zmieniona została uchwała nr CXXIII/1150

/02 w sprawie Symboli Stołecznego Królewskiego Miasta Krakowa. Zmiana załącznika graficznego zawierającego symbole miasta – tj. herb, chorągiew, flagę, pieczęć i barwy – poddyktowana została koniecznością zdefiniowania na nowo miejskiej kolorystyki.

Przyjęty uchwałą z 2002 roku odcień barwy niebieskiej Pantone 2728 w zależności od zadrukowanego podłoża i rodzaju światła stawał się zbyt ciemny, a w niektórych zastosowaniach przybierał odcień fioletowy. Zaczęto więc stosować w herbach barwę zawierającą mniej magenty – Pantone 2945 – co dawało gwarancję uzyskania barwy niebieskiej w druku na różnych podłożach.

Ustalono także, że zalecana będzie wersja herbu w kolorze złotym, przy czym w miejscu koloru złotego Pantone 873 przyjęto – jako odcień bardziej szlachetny – Pantone 465, który daje również możliwość druku w systemie CMYK i nadaje symbolom stonowany, szlachetny charakter.

Jednocześnie dla poszczególnych kolorów wskazano określenia w CMYK, RGB i RAL:

- dla koloru niebieskiego Pantone 2945, wskazano CMYK 100/55/0/0, RGB 0/100/167, RAL 5005;
- dla koloru czerwonego, określonego w uchwale z 2002 r. jako Pantone 185, zostało dodane określenie: CMYK 0/100/90/0, RGB 228/5/33, RAL 3028;
- dla koloru żółtego, określonego w uchwale z 2002 r. jako Pantone 116, zostało dodane określenie: CMYK 0/20/100/0, RGB 255/204/0, RAL 1018;
- dla koloru złotego wskazano Pantone 465, CMYK 0/15/35/25, RGB 205/183/148, RAL 1024.

Zmiany te dają możliwość wiernego odzwierciedlenia koloru w zależności od wybranej techniki drukarskiej oraz podłoża zadruku zapewniając odpowiedni kontrast wymagany regułami heraldycznymi¹⁹.

UCHWAŁA NR CVI/2886/23 RADY MIASTA KRAKOWA

z dnia 22 marca 2023 r.

zmieniająca uchwałę nr CXXIII/1150/02 w sprawie symboli Stołecznego Królewskiego Miasta Krakowa²⁰

Na podstawie art. 18 ust. 2 pkt 13 i 15 ustawy z dnia 8 marca 1990 r. o samorządzie gminnym (Dz.U. z 2023 r. poz. 40), uchwała się co następuje:

§ 1. W uchwale nr CXXIII/1150/02 Rady Miasta Krakowa z dnia 9 października 2002 r. w sprawie symboli Stołecznego Królewskiego Miasta Krakowa (Dz. Urz. Woj. Małop. nr 236 poz. 3198, z 2004 r. nr 47 poz. 619) załączniki graficzne nr 1-5 otrzymują brzmienie załączników graficznych nr 1-5 do niniejszej uchwały.

§ 2. Wykonanie uchwały powierza się Prezydentowi Miasta Krakowa.

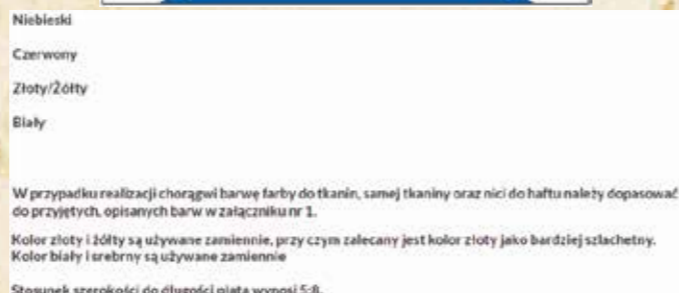
§ 3. Uchwała wchodzi w życie po upływie 14 dni od dnia ogłoszenia w Dzienniku Urzędowym Województwa Małopolskiego²¹.

Załącznik Nr 1
do uchwały Nr CVI/2886/23
Rady Miasta Krakowa
z dnia 22 marca 2023 r.



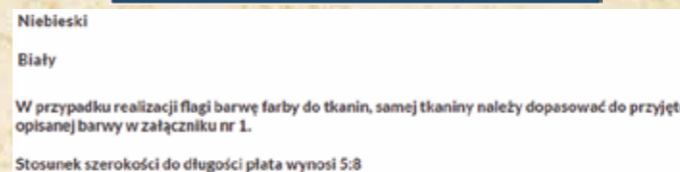

Herb Stołecznego Królewskiego Miasta Krakowa

Załącznik Nr 2
do uchwały Nr CVI/2886/23
Rady Miasta Krakowa
z dnia 22 marca 2023 r.




Chorągiew Stołecznego Królewskiego Miasta Krakowa

Załącznik Nr 3
do uchwały Nr CVI/2886/23
Rady Miasta Krakowa
z dnia 22 marca 2023 r.



Flaga Stołecznego Królewskiego Miasta Krakowa

Załącznik Nr 5
do uchwały Nr CVI/2886/23
Rady Miasta Krakowa
z dnia 22 marca 2023 r.



Niebieski
Biały

Barwy Stołecznego Królewskiego Miasta Krakowa

Gmina Łysomice

Gmina wiejska w województwie kujawsko-pomorskim, w powiecie toruńskim. W skład gminy wchodzi czternaście sołectw: Gostkowo, Kamionki Duże, Kamionki Małe, Lulkowo, Łysomice, Ostaszewo, Papowo Toruńskie, Papowo Toruńskie – Osieki, Różankowo, Turzno, Tylice, Wyrębowice, Zakrzewko i Zęgwirt.



Mapa Gminy Łysomice.
Rys. <https://pl.wikipedia.org/>

Opis wyglądu sztandaru Gminy Łysomice opracował profesor Krzysztof Mikulski, a projekt wykonał Lech Karzewski.

Komisja Heraldyczna uchwałą nr 25-1689/O/2023 z dnia 24.03.2023 r. wyraziła pozytywną opinię w sprawie projektów sztandaru oraz łańcuchów Wójta i Przewodniczącego Rady Gminy Łysomice.

UCHWAŁA NR LX/382/2023 RADY GMINY ŁYSOMICIE

z dnia 25 kwietnia 2023 r.

w sprawie ustanowienia Sztandaru Gminy Łysomice jak również insygniów Gminy Łysomice w postaci Łańcucha Wójta Gminy Łysomice oraz Łańcucha Przewodniczącego Rady Gminy Łysomice²²

Na podstawie art. 18 ust. 2 pkt 15 ustawy z dnia 8 marca 1990r. o samorządzie gminnym (Dz. U. z 2023 r. poz. 40 oraz 572) oraz art.3 ust.1 ustawy z dnia 21 grudnia 1978 r. o odznakach i mundurach (Dz.U. z 2023r, poz. 76) **uchwała się, co następuje:**

§ 1. Ustanawia się Sztandar Gminy Łysomice, którego wzór i opis stanowi załącznik nr 1 do uchwały.

§ 2. Sztandar Gminy Łysomice wykorzystywany będzie podczas obchodów świąt państwowych i gminnych, w trakcie uroczystych sesji Rady Gminy Łysomice lub innych uzasadnionych przypadkach. Decyzję o użyciu Sztandaru Gminy Łysomice podejmuje każdorazowo Wójt Gminy Łysomice.

§ 3. 1. Rada Gminy Łysomice upoważnia Wójta Gminy Łysomice do powołania poczty sztandarowego.
2. Sztandar Gminy Łysomice prezentowany jest przez trzyosobowy poczet sztandarowy.
3. Sztandar Gminy Łysomice przechowywany jest w siedzibie Gminy Łysomice.

(...)

§ 7. Wykonanie uchwały powierza się Wójtowi Gminy Łysomice.

§ 8. Uchwała wchodzi w życie po upływie 14 dni od dnia ogłoszenia w Dzienniku Urzędowym Województwa Kujawsko-Pomorskiego²³.

Załącznik Nr 1
do Uchwały Nr LX/382/2023
Rady Gminy Łysomice
z dnia 25 kwietnia 2023 r.

19. Odpowiedź Prezydenta Miasta Krakowa o sygnaturze KS-01.1431.10.2024 z dnia 8 maja 2024 r. na wezwanie do udzielenia informacji publicznej z dnia 29 kwietnia 2024 r.

20. Opublikowano w Dzienniku Urzędowym Województwa Małopolskiego z 2003 r. poz. 2270 w dniu 29 marca 2023 r.

21. Wejście w życie 13.04.2023 r.

22. Opublikowano w Dzienniku Urzędowym Województwa Kujawsko-Pomorskiego z 2003 r. poz. 2862 w dniu 28 kwietnia 2023 r.

23. Wejście w życie 13.05.2023 r.



Wzór graficzny strony głównej sztandaru Gminy Łysomice



Barwy płata sztandaru Gminy Łysomice

Opis sztandaru Gminy Łysomice

Sztandar Gminy Łysomice ma postać dwustronnego, kwadratowego płata o bokach 90 x 90 cm, obszytego (poza częścią przy drzewcu) złotą frędzlą o długości 5 cm. Prawa strona sztandaru ma kolor czerwony z umieszczonym pośrodku godłem herbu Rzeczypospolitej Polskiej. We wszystkich narożnikach tej strony sztandaru znajdują się motywy dekoracyjne złożone ze złotych liści dębu i buka. Lewa strona sztandaru ma kolor czerwony z takim samym motywem dekoracyjnym w narożnikach. Pośrodku lewej strony płata znajduje się herb Gminy Łysomice, otoczony majuskułowym, złotym napisem: * GMINA ŁYSOMICIE * 2022. Napis od daty oddzielają z każdej strony gwiazdki złote o sześciu promieniach każda.

Drzewce sztandaru zwieńczone jest metalową głowicą o barwie patynowanego srebra, osadzoną na metalowej tulei, tej samej barwy, przeznaczonej do przewiązania szarfy. Głowicą sztandaru jest przestrzennie wykonana połowa jelenia wspiętego, umieszczonego w obramowaniu o romboidalnym przekroju, mającym kształt grotu o geometrycznej formie. Szczyt obramowania wypełniony jest plaketą (wklęsłą ku osi głowicy) dekorowaną liśćmi: jednym dębowym i jednym bukowym.

Płat sztandaru łączony jest z drzewcem przy pomocy metalowych uszek wszystkich w bok przydrzewcowy.

Projekt sztandaru Gminy Łysomice oraz łańcuchów Wójta i Przewodniczącego Rady Gminy Łysomice²⁴

Zgodnie z wytycznymi Komisji Heraldycznej przy MSWiA strona główna sztandaru wyobrażać powinna herb lub godło herbu Rzeczypospolitej Polskiej (Orzeł Biały). Na stronie tej unikać należy napisów oraz elementów dekoracyjnych, o ile nie posiadają one szczególnego uzasadnienia, wynikającego z lokalnej tradycji historycznej. Strona odwrotna sztandaru (lewa) przeznaczona być powinna na umieszczenie

symboliki jednostki samorządu terytorialnego, którą identyfikuje sztandar. Sztandary jako weksylia o najwyższym znaczeniu wśród innych, dają większe niż tyczą to się flag lub bannerów, możliwości w zakresie doboru środków wyrazu. Dopuszcza się więc zarówno możliwość stosowania napisów objaśniających lub sentencji, a także elementów dekoracyjnych, które są nawet pożądane w sytuacji, gdy dodatkowo odzwierciedlają przywiązanie do określonej tradycji i kultury.

Sztandar jako znak wywodzący się z tradycji wojskowej umieszczony jest na drzewcu zwieńczonym grotem (w przypadku sztandarów wojskowych), który w odniesieniu do sztandarów jednostek samorządowych zastąpiony jest głowicą. Forma plastyczna głowicy powinna, zgodnie z wytycznymi Komisji Heraldycznej, nawiązywać do elementów lokalnej symboliki, zwłaszcza obecnych w herbie tejże jednostki.

W projekcie sztandaru proponuję więc oparcie się na funkcjonującym herbie Gminy. Jako element dekoracyjny strony odwrotnej sztandaru wykorzystane zostały motywy roślinne, odnoszące się do rozległych terenów leśnych na terenie Gminy Łysomice. Głowica odnosi się bezpośrednio od godła herbowego z odpowiednią modyfikacją.

(...)

Gmina Łysomice posiada swój herb ustanowiony uchwałą Rady Gminy Nr XXII/132/2012 z dnia 27 sierpnia 2012 r., który uzyskał pozytywną opinię ministra spraw wewnętrznych i administracji na podstawie uchwały Komisji Heraldycznej nr 32-1689/O/2012 z dnia 2 marca 2012 r.

Sztandar Gminy Łysomice ma postać dwustronnego, kwadratowego płata o bokach 90 x 90 cm, obszytego (poza częścią przy drzewcu) złotą frędzlą o długości 5 cm. Prawa strona sztandaru ma kolor czerwony z umieszczonym pośrodku godłem herbu Rzeczypospolitej Polskiej. We wszystkich narożnikach tej strony sztandaru znajdują się motywy dekoracyjne złożone ze złotych liści dębu i buka. Lewa strona sztandaru ma kolor czerwony z takim samym motywem dekoracyjnym w narożnikach. Pośrodku lewej strony płata znajduje się herb Gminy Łysomice, otoczony majuskułowym, złotym napisem: * GMINA ŁYSOMICIE * 2022. Napis od daty oddzielają z każdej strony gwiazdki złote o sześciu promieniach każda.

Drzewce sztandaru zwieńczone jest metalową głowicą o barwie patynowanego srebra, osadzoną na metalowej tulei, tej samej barwy, przeznaczonej do przewiązania szarfy. Głowicą sztandaru jest przestrzennie wykonana połowa jelenia wspiętego, umieszczonego w obramowaniu o romboidalnym przekroju, mającym kształt grotu o geometrycznej formie. Szczyt obramowania wypełniony jest plaketą (wklęsłą ku osi głowicy) dekorowaną liśćmi: jednym dębowym i jednym bukowym.

Płat sztandaru łączony jest z drzewcem przy pomocy metalowych uszek wszystkich w bok przydrzewcowy.

Prezentacja i poświęcenie sztandaru odbyło się 1 marca 2024 r. podczas LXIX Uroczystej Sesji Rady Gminy Łysomice, która odbyła się w hotelu Rubbens&Monet w Łysomicach.



Akt ufundowania sztandaru Gminy Łysomice. Fot. lysomice.pl



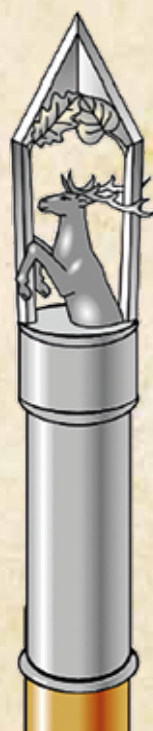
Strona odwrotna płata sztandaru Gminy Łysomice. Fot. lysomice.pl



Wójt Gminy Łysomice Piotr Kowal wbija gwóźdź pamiątkowy w drzewce sztandaru Gminy Łysomice. Fot. lysomice.pl



Przewodniczący Rady Gminy Robert Kożuchowski wbija gwóźdź pamiątkowy w drzewce sztandaru Gminy Łysomice. Fot. lysomice.pl



Wzór graficzny głowicy sztandaru Gminy Łysomice

24. Opracowanie prof. Krzysztofa Mikulskiego.



Wójt Paweł Kowal prezentuje sztandar Gminy Łysomice. Fot. lysomice.pl



Tort wykonany na uroczystość ustanowienia sztandar Gminy Łysomice. Fot. lysomice.pl

Gmina Dydnia

Gmina wiejska w województwie podkarpackim, w powiecie brzozowskim. W skład gminy wchodzi trzynaście sołectw: Dydnia, Grabówka, Jabłonka, Końskie, Krzemienka, Krzywe, Niebocko, Niewistka, Obarzym, Temeszów, ULUcz, Witryłów i Wydrna.



Mapa Gminy Dydnia. Rys. <https://pl.wikipedia.org/>

Projekt sztandar Gminy Dydnia wykonał Kamil Wójcikowski.

Komisja Heraldyczna uchwałą nr 32-1102/O/2023 z dnia 14.04.2023 r. wyraziła pozytywną opinię w sprawie projektu sztandar Gminy Dydnia.

UCHWAŁA NR LXXIII/518/2023 RADY GMINY DYDNIA

z dnia 18 maja 2023 r.

w sprawie ustanowienia sztandar Gminy Dydnia i zasad jego używania²⁵

Na podstawie art. 18 ust. 2 pkt 13 ustawy z dnia 8 marca 1990 r. o samorządzie gminnym (Dz.U. z 2023 r., poz. 40 ze zm.) w związku z art. 3 ust. 1 ustawy z dnia 21 grudnia 1978r. o odznakach i mundurach (tj. Dz.U. z 2023 r., poz. 76), po uzyskaniu pozytywnej opinii Ministra Spraw Wewnętrznych i Administracji

Rada Gminy Dydnia uchwala, co następuje:

§ 1. 1. Ustanawia się sztandar Gminy Dydnia według opisu zawartego w § 2 niniejszej Uchwały.
2. Wzór graficzny sztandar stanowi załącznik nr 1 do niniejszej Uchwały.

§ 2. Sztandar Gminy Dydnia ma postać dwustronnego kwadratowego płata obszytego z trzech stron złotą frędzlą. Czwarta strona przymocowana jest do drzewca za pomocą koluszków umocowanych na szpili. Drzewce sztandar zwieńcza głowica przedstawiająca ozdobny grot w formie trzech liści. Do tulei przywiązana jest szarfa podzielona na dwa poziome pasy, białe i czerwone, zakończona frędzlą złotą. Strona prawa sztandar jest czerwona z godłem Polski w części centralnej. Strona lewa jest żółta z godłem herbowym Gminy Dydnia w części centralnej, nad którym znajduje się półkolisty napis: GMINA DYDNIA, a pod nim półkolisty napis: QUIS UT DEUS.

§ 3. 1. Insignium, o którym mowa w § 1 i 2 niniejszej Uchwały stanowi własność Gminy Dydnia i jest znakiem prawnie chronionym.
2. Sztandar, o którym mowa w § 1 i 2 niniejszej Uchwały może być używane wyłącznie w sposób zapewniający mu należyty szacunek i powagę przewidzianą prawem dla insigniów władzy.
3. Insignium, o których mowa w § 1 i 2 niniejszej Uchwały może być używane wyłącznie w kształcie, proporcjach i kolorach zgodnych z wzorem graficznym ustalonym w niniejszej Uchwale.
4. Uzasadnienie zastosowanej symboliki stanowi załącznik Nr 2 do niniejszej Uchwały.

§ 4. Sztandar Gminy jest uroczystym insignium Gminy Dydnia, przechowywanym w sali obrad Rady Gminy.

§ 5. Sztandar Gminy Dydnia jest używany w szczególności podczas:
1) Uroczystej sesji Rady Gminy;

25. Opublikowano w Dzienniku Urzędowym Województwa Podkarpackiego z 2023 r. poz. 2945 w dniu 30 maja 2023 r.

2) Nadawania tytułów honorowych;
3) Uroczystości gminnych i państwowych.

§ 6. 1. Używanie sztandar w sytuacjach przewidzianych niniejszym regulaminem wymaga powołaniapocztu sztandarowego, składającego się z trzech osób: chorążego oraz dwuosobowej asysty, spośród radnych Rady Gminy lub pracowników Urzędu Gminy w Dydni.

2. Poczet sztandarowy w sytuacjach wymagających obecności sztandar nosi białe rękawiczki i szarfę przez lewe ramię w barwach narodowych, które przechowuje Urząd Gminy Dydnia.

3. Poczet sztandarowy w sytuacjach wymagających obecności sztandar wprowadza i wyprowadza sztandar zgodnie z zasadami ceremoniału sztandarowego.

§ 7. Ustala się następujące zasady używania sztandar:

- 1) Podczas uroczystości sztandar trzymany jest przez chorążego w pozycji "Spocznij" (pionowo), chyba, że zaistnieją okoliczności, które wymagają pozycji sztandar "Bacność" (pochylony pod kątem ok. 60°);
- 2) Podczas trwania uroczystości chorąży nie może odstawić sztandar;
- 3) Sztandarowi nadaje się pozycję "Bacność" (pochyla się) wyłącznie w sytuacji:
 - a) odgrywania i/lub śpiewania hymnu państwowego;
 - b) podniesienia, przeistoczenia, i błogosławieństwa w trakcie nabożeństwa religijnego;
 - c) dekorowania sztandar odznaczeniem;
 - d) oddawania honorów osobom lub symbolom, po komendzie: "Sztandar prezentuj!" (chorąży pochyla sztandar w przód do ok. 45°, mając bławat przed sobą).

§ 8. Ustala się następujące zasady wprowadzania i wyprowadzania sztandar:

- 1) Sztandar wprowadza się na początku uroczystości, chyba, że jej charakter lub program wymuszają inną kolejność;
- 2) Prowadzący uroczystość podaje komendę dla uczestników uroczystości: "Całość powstań! Bacność! Sztandar wprowadzić!";
- 3) Sztandar wprowadza i wyprowadza poczet sztandarowy poruszający się krokiem marszowym, a chorąży zajmuje środkowe (drugie z kolei) miejsce;
- 4) Podczas przemarszu chorąży trzyma sztandar na prawym ramieniu, mając bławat za sobą, a drzewce pod kątem ok. 45°, natomiast podczas wprowadzania sztandar chorąży trzyma sztandar pod kątem ok. 60°;
- 5) Po zajęciu miejsca przez poczet sztandarowy (przodem do uczestników uroczystości) chorąży utrzymuje sztandar w pozycji "Bacność" (pochylony pod kątem ok. 60°), a członkowie pocztu sztandarowego przyjmują postawę "Bacność";
- 6) Pada komenda: "Spocznij!" (uczestnicy uroczystości mogą usiąść), członkowie pocztu sztandarowego przyjmują postawę "Spocznij";
- 7) Rozpoczyna się dalsza część uroczystości;
- 8) Sztandar wyprowadza się po zakończeniu oficjalnej części uroczystości, po komendzie prowadzącego uroczystość: "Bacność! Sztandar wyprowadzić!".

§ 9. Uchwała wchodzi w życie po upływie 14 dni od ogłoszenia w Dzienniku Urzędowym Województwa Podkarpackiego²⁶.

Załącznik Nr 1
do Uchwały Nr LXXIII/518/2023
Rady Gminy Dydnia
z dnia 18 maja 2023 r.



Wzór graficzny strony głównej sztandar Gminy Dydnia



Wzór graficzny strony odwrotnej sztandar Gminy Dydnia

Załącznik Nr 2
do Uchwały Nr LXXIII/518/2023
Rady Gminy Dydnia
z dnia 18 maja 2023 r.

26. Wejście w życie 14.06.2023 r.

UZASADNIENIE ZASTOSOWANEJ SYMBOLIKI SZTANDARU GMINY DYDNIA

Gmina Dydnia to gmina wiejska w powiecie brzozowskim w województwie podkarpackim. Siedzibą władz gminy jest wieś Dydnia, wzmiankowana po raz pierwszy w 1361 roku. Historycznie była to prywatna wieś rodziny Balów herbu Gozdawa, którzy przyjęli nazwisko Dydyński. Dydnia jest ośrodkiem najstarszej parafii rzymskokatolickiej w gminie, która nosi wezwanie Św. Michała Archanioła. Święty ten został także ogłoszony oficjalnym patronem gminy w 2016 roku. Współcześnie wieś wiąże duże nadzieje z rozwijającą się w okolicy funkcją turystyczną, wynikającą z atrakcyjnego ukształtowania terenu Pogórza Dynowskiego oraz czystości miejscowego środowiska naturalnego. Ważna dla turystyki jest także przepływająca przez gminę rzeka San. Gmina Dydnia posiada swój herb, flagę i pieczęć, opracowane według koncepcji Włodzimierza Chorążkiego z Krakowa w 2005 roku. Projekt uzyskał pozytywną opinię Komisji Heraldycznej przy MSWiA dnia 23 września 2005 roku. Herb gminy Dydnia wyobraża w polu czerwonym skos pofalowany srebrny, ponad nim słońce złote, pod nim godło herbu Gozdawa. Herb nawiązuje do funkcji turystycznej gminy (słońce), rzeki San (falista wstęga) oraz rodzin Balów i Dydyńskich (Gozdawa).

Do sztandaru gminy Dydnia włączono postać patrona gminy oraz patrona najstarszej miejscowej parafii katolickiej, czyli Św. Michała Archanioła. Św. Michał to jeden z archaniołów uznawany przez judaizm, chrześcijaństwo i islam, święty katolicki i prawosławny. Jego imię po hebrajsku brzmi Mikaël i oznacza *Któż (jest) jak Bóg (łac. Quis ut Deus)*. Z okrzykiem tym miał Michał jako pierwszy wystąpić przeciwko zbuntowanemu Lucyferowi. Uchodzi za księcia aniołów, któremu Bóg powierza zadania wymagające szczególnej siły. W sztuce wyobraża się go w rynsztunku rycerskim, z wagą do odmierzania uczynków oraz z mieczem, który bywa wyobrażany jako płonący lub wibrujący. Święty Michał uznawany jest za patrona mierniczych, radiologów, rytowników, szermierzy, szlifarzy, złotników, żołnierzy, policjantów, a także dobrej śmierci. Jego postać albo atrybuty występują w herbach wielu jednostek samorządowych w Polsce i w Europie, między innymi miast Amsterdamu, Łańcuta, Kijowa, Brukseli, Archanielewska, Dumfries, Białej Podlaskiej, Sanoka, Strzelina. Niezależnie od tego jest też patronem m.in. Małopolski, diecezji łomżyńskiej, Płońska i oczywiście gminy Dydnia.

Sztandar gminy Dydnia jest kwadratowym, dwustronnym płatem, obszytym z trzech stron złotą frędzlą, zaś czwartą stroną przymocowanym do drzewca. Strona prawa, państwowa, jest czerwona z godłem Polski wedle ustawowego wzorca. Strona lewa, samorządowa, jest żółta, z herbem gminy w części centralnej oraz postacią Św. Michała Archanioła jako trzymaczem czy opiekunem herbu. Święty przedstawiony jest w stylizacji heraldycznej, w stalowej zbroi, ze srebrnymi skrzydłami i aureolą, złotymi włosami i twarzą oraz dłońmi w barwie cielistej. W prawicy trzyma miecz, na którym się wspiera, zaś lewicą podtrzymuje tarczę herbu gminy. Całość otaczają półkolisty majuskułowy, czerwony napis, rozdzielony czerwonym ozdobnikiem roślinnym - u góry GMINA DYDNIA, u dołu QUIS UT DEUS (łac. KTÓŻ JAK BÓG). Drzewce

szandaru zwieńczone tuleją, na którym osadzona jest głowica sztandaru w formie wyobrażenia godła herbu Gozdawa wykonanego z metalu w barwie złocistej. Do tulei przywiązana jest zakończona złotymi frędzlami szarfa w barwach gminy, tzn. podzielona poziomo na dwa równe pasy, żółty i czerwony.

Sztandar Gminy Dydnia uroczystie poświęcony²⁷

29 września 2023 r. w uroczystość Świętych Archaniołów: Michała, Gabriela i Rafała – podczas odpustu parafialnego ku czci św. Michała Archanioła odbyło się uroczyste poświęcenie sztandaru gminy Dydnia, którego dokonał o. Andrzej Bielat OP.

Rada Gminy w uchwale z dnia 13 listopada 2015 r. wyraziła wolę ustanowienia św. Michała Archanioła Patronem Gminy Dydnia. 11 września 2017 r. Kongregacja Kultu Bożego i Dyscypliny Sakramentów mocą uprawnień przyznanych jej przez papieża Franciszka zatwierdziła św. Michała, Archanioła na patrona gminy. 29 września 2017 roku w dzień odpustu parafialnego w Dydni nastąpiło uroczyste nadanie Gminie Dydnia Patrona – św. Michała Archanioła. W ten sposób Gmina od sześciu lat jest pod opieką potężnego archanioła. W maju br. Rada Gminy podjęła uchwałę ws. ustanowienia sztandaru Gminy Dydnia i zasad jego używania.

Uroczyste poświęcenie sztandaru gminy zwieńczyło dzieło zapoczątkowane przed kilku laty, zaś społeczność gminy na czele z wójt Alicją Pocałun, przewodniczącym rady gminy Piotrem Szulem, radnymi, przedstawicielami jednostek samorządowych, oświatowych z dumą uczestniczyła w mszy św. odprawionej ku czci św. Michała Archanioła. Nasza społeczność obrała sobie szczególnego obrońcę i orędownika. To wzór do naśladowania w niezachwianej wierze, ujmującej pokorze i doskonałej miłości do Pana Boga. Święty Michał Archanioł jest stróżem wiernych, walczy o sprawiedliwość, jest duchowym drogowskazem wspomagającym w dążeniu ku dobru. Imię św. Michała tłumaczy się słowami „Któż jak Bóg”. Michał Archanioł uczy odróżniać dobro od zła, głosi potrzebę świadczenia pomocy bliźnim, uświadamia, że trzeba być aniołem tam, gdzie Pan Bóg nas posłał.

Obraz z wizerunkiem świętego Michała Archanioła umieszczony jest w sali narad urzędu, a także we wszystkich placówkach oświatowych gminy Dydnia. Od marca 2020 roku na postumencie przed budynkiem żłobka gminnego w Dydni stoi również figura patrona naszej gminy.

Gmina Dydnia posiada swój herb, flagę i pieczęć, opracowane według koncepcji Włodzimierza Chorążkiego z Krakowa w 2005 roku. Herb nawiązuje do funkcji turystycznej gminy poprzez słońce, rzekę San w postaci falistej wstęgi oraz rodzin Balów i Dydyńskich herbu Gozdawa. Na sztandarze gminy Dydnia umieszczono postać patrona. Michał Archanioł uchodzi za księcia aniołów, któremu Bóg powierza zadania wymagające szczególnej siły. Na lewej części sztandaru – samorządowej, postać św. Michała Archanioła jest ukazana jako opiekuna herbu. Święty przedstawiony jest w stalowej zbroi, ze srebrnymi skrzydłami, złotymi włosami i aureolą. W prawicy trzyma miecz, na którym się wspiera, zaś lewicą pod-

trzymuje tarczę herbu gminy. Całość otaczają półkolisty czerwony napis, rozdzielony czerwonym ozdobnikiem roślinnym – u góry GMINA DYDNIA, u dołu QUIS UT DEUS, co z języka łacińskiego oznacza KTÓŻ JAK BÓG.

Sztandar jest uroczystym insygnium gminy Dydnia i będzie używany w szczególności podczas: uroczystej sesji Rady Gminy, nadawania tytułów honorowych; uroczystości gminnych i państwowych.



Strona główna płata sztandaru Gminy Dydnia. Fot. Gmina Dydnia



Wójt Gminy Dydnia Alicja Pocałun odbiera sztandar od Przewodniczącego Rady Gminy Piotra Szula. Fot. Gmina Dydnia



Wójt Gminy Dydnia Alicja Pocałun przekazuje sztandar pocztowi sztandarowemu. Fot. Gmina Dydnia



Poczet sztandarowy ze sztandarem Gminy Dydnia. Fot. Gmina Dydnia



Poczet sztandarowy prezentuje stronę główną sztandaru Gminy Dydnia. Fot. gminadydnia.pl



Poczet sztandarowy prezentuje stronę odwrotną sztandaru Gminy Dydnia. Fot. gminadydnia.pl

27. <https://gminadydnia.pl/sztandar-gminy-dydnia-uroczyste-poswiecony/> (dostęp 10.05.2024 r.)

Gmina Śrem

Gmina miejsko-wiejska w województwie wielkopolskim, w powiecie śremskim. W skład gminy wchodzi trzydzieści trzy sołectwa: Binkowo, Borgowo, Bodzynie, Błociszewo, Dalewo, Dobczyn, Dąbrowa-Mateuszewo, Gaj, Góra, Grodzewo, Grzymysław, Kadzewo-Marszewo, Kaleje, Krzyżanowo-Pucołowo, Kawcze, Luciny-Tesiny, Łęg, Marianowo, Mechlin, Mórka-Jeleńczewo, Nochowo, Niesłabin, Olsza-Bystrzek, Ostrowo, Orkowo, Pełczyn-Nochówko, Pysząca, Psarskie, Sosnowiec, Szymanowo, Wirginowo, Wyrzeka i Zbrudzewo.



Mapa Gminy Śrem. Rys. <https://pl.wikipedia.org/>

Projekt sztandaru wraz z uzasadnieniem jego wyglądu Gminy Śrem opracowali Kamil Wójcikowski i Robert Fidura.

Komisja Heraldyczna uchwałą nr 9-341/O/2023 z dnia 10.02.2023 r. wyraziła pozytywną opinię w sprawie projektu sztandaru Gminy Śrem.

UCHWAŁA NR 513/XLIV/2023 RADY MIEJSKIEJ W ŚREMIE

z dnia 18 maja 2023 r.

w sprawie ustanowienia sztandaru gminy Śrem oraz ustalenia zasad jego używania²⁸

Na podstawie art. 18 ust. 2 pkt 15 ustawy z dnia 8 marca 1990 r. o samorządzie gminnym (Dz. U. z 2023 r. poz. 40, 572) w związku z art. 3 ust. 1-3 ustawy z dnia 21 grudnia 1978 r. o odznakach i mundurach (Dz. U. z 2023 r. poz. 76) Rada Miejska w Śremie uchwała, co następuje:

§ 1. Ustanawia się sztandar gminy Śrem.

§ 2. 1. Sztandar gminy Śrem składa się z płata, drzewca, głowicy i szarfy.

2. Płatem sztandaru jest dwustronna tkanina w kształcie kwadratu o wymiarach 100 x 100 cm. Jeden bok płata sztandaru przymocowany jest do drzewca, zaś pozostałe boki obszyte są frędzlą złotą o szerokości 5 cm. Strona prawa płata sztandaru jest czerwona z godłem Rzeczypospolitej Polskiej wedle ustawowego wzorca. Strona lewa płata sztandaru jest biała z herbem gminy w części centralnej. U góry i u dołu płata umieszczone są majuskułowe napisy odpowiednio „GMINA” i „ŚREM”.

3. Drzewce sztandaru w kolorze jasnym o średnicy 40 mm, sporządzone z drewna toczonego, jest dwudzielne. Na górnym końcu drzewca zamontowana jest głowica sztandaru, zaś na dolnym końcu metalowe okucie, zwane stopką.

4. Głowica sztandaru w kształcie ażurowego grotu, w który wpisane jest godło gminy, osadzona jest na tulei drzewca.

5. Szarfa podzielona na trzy poziome pasy czerwony, biały i czerwony, nawiązujące do flagi gminy, zakończona jest złotymi frędzlami.

6. Wzór graficzny sztandaru gminy Śrem stanowi załącznik do uchwały.

§ 3. 1. Sztandar gminy Śrem przechowywany jest w budynku urzędu przy ul. Mickiewicza 10 w Śremie.

2. Sztandar powinien być używany w sposób zapewniający mu należyty cześć i szacunek.

3. Sztandar gminy Śrem używany jest podczas świąt państwowych i kościelnych, a także podczas uroczystych sesji Rady Miejskiej.

§ 4. Wykonanie uchwały powierza się Burmistrzowi Śremu.

§ 5. Uchwała wchodzi w życie po upływie 14 dni od daty ogłoszenia w Dzienniku Urzędowym Województwa Wielkopolskiego²⁹.

Załącznik

do Uchwały Nr 513/XLIV/2023 Rady Miejskiej w Śremie z dnia 18 maja 2023 r.



Wzór graficzny strony głównej sztandaru Gminy Śrem



Wzór graficzny strony odwrotnej sztandaru Gminy Śrem

Uzasadnienie projektu sztandaru Gminy Śrem³⁰

Gmina Śrem to gmina miejsko-wiejska w powiecie śremskim w województwie wielkopolskim. Siedzibą władz gminy jest miasto Śrem, lokowane w 1253 roku przez Przemysła I, ponownie w 1393 roku przez Władysława Jagiełłę. Wcześniej istniał tu ważny gród, wzmiankowany już w 1136 roku. W czasach przedrozbiorowych Śrem był miastem królewskim. Gmina Śrem posiada insygnia w postaci herbu i flagi. Herb gminy Śrem wyobraża w czerwonym polu blankowaną wieżę srebrną ze stożkowym daszkiem złotym, czarnymi oknami, przejazdem i dwoma bocznymi wieżyczkami na podporach, każda ze złotymi stożkowatymi daszkami. Znak ten znany jest z najstarszych staropolskich pieczęci miejskich: XIV, XV i XVI-wiecznej. W wiekach późniejszych znak ten ulegał pewnym modyfikacjom, chyba największej na pieczęci z 1681 roku, kiedy to na wieżyczkach posadowiono patronów

30. Opracowali Kamil Wójcikowski i Robert Fidura

miasta: Chrystysa, Najświętszą Marię Pannę i Jana Chrzciciela. Flaga Śremu wyobraża na płacie prostokątnym o proporcjach 5:8 herb Śremu flankowany przez dwa czerwone pionowe pasy. Herb gminy nie był opiniowany przez Komisję Heraldyczną. Flaga gminy posiada pozytywną opinię Komisji Heraldycznej (Uchwała Nr 86-341/O/2001 Komisji Heraldycznej z dnia 25 maja 2001 r. w sprawie projektu flagi Miasta Śrem).

Proponowany sztandar gminy Śrem jest kwadratowym, dwustronnym płatem, obszytym z trzech stron złotą frędzlą, zaś czwartą stroną przymocowanym do drzewca. Strona prawa, państwowa, jest czerwona z godłem Polski wedle ustawowego wzorca. Strona lewa, samorządowa, jest biała, z herbem gminy w części centralnej. Ponieważ herb gminy Śrem nie posiada opinii Komisji Heraldycznej, na płacie sztandaru użyty został herb według wzoru z pozytywnie zaopiniowanej przez Komisję Heraldyczną flagi gminy Śrem. Sugeruje się, aby złote i srebrne elementy godła herbowego wyszyte zostały nicią odpowiednio złotą i srebrną. U góry i u dołu czerwone majuskułowe napisy odpowiednio „GMINA” i „ŚREM”. Drzewce sztandaru zwieńczone tuleją z metalu w barwie złocistej, na którym osadzona jest głowica sztandaru w formie ażurowego grotu, w który wpisane jest godło herbu gminy. Do tulei przywiązana jest zakończona złotymi frędzlami szarfa nawiązująca do flagi gminy, tj. podzielona na trzy poziome pasy czerwony, biały i czerwony, szerokości odpowiednio 1/4, 1/2 i 1/4 szerokości szarfy.

770. rocznica nadania praw miejskich miastu Śrem³¹

14 czerwca br. w Muzeum Śremskim odbyła się Uroczysta XLV Sesja Rady Miejskiej w Śremie zwołana z okazji 770. rocznicy nadania praw miejskich miastu Śrem. W uroczystościach wzięło udział ponad dwieście osób: przedstawiciele władz samorządowych, jednostek gminnych, organizacji pozarządowych, przedsiębiorcy oraz mieszkańcy gminy Śrem.

Sesję rozpoczęła Przewodnicząca Rady Miejskiej w Śremie Katarzyna Sarnowska. Głos zabrał Burmistrz Śremu Adam Lewandowski przywołując zarys historyczny Śremu oraz postaci, które miały zasługi w jego budowaniu. Radni przyjęli stanowisko w sprawie 770. rocznicy nadania praw miejskich miastu Śrem.

Po zakończeniu sesji przemawiali zaproszeni goście.

Jako pierwszy głos zabrał Marek Woźniak – Marszałek Województwa Wielkopolskiego, który złożył życzenia mieszkańcom gminy oraz wręczył burmistrzowi okazjonalną grafikę. Trzy osoby z gminy Śrem Marszałek wyróżnił odznaką „Za zasługi dla województwa wielkopolskiego”. Jest to honorowe wyróżnienie nadawane osobom, instytucjom lub organizacjom, które poprzez swoją działalność wnoszą wybitny wkład w rozwój gospodarczy, naukowy, kulturalny i społeczny województwa wielkopolskiego.

Odnaczenia otrzymali:

- Paweł Wojna – Prezes Zarządu PGK w Śremie Sp. z o.o.,
- Maria Świdurska – Kierownik Ośrodka Pomocy Społecznej w Śremie,

31. <https://srem.pl/aktualnosci/770-rocznica-nadania-praw-miejskich-miastu-srem.html> (dostęp 11.05.2024 r.)

28. Opublikowano w Dzienniku Urzędowym Województwa Wielkopolskiego z 2023 r. poz. 5645 w dniu 29 maja 2023 r.

29. Wejście w życie 13.06.2023 r.

- **Mariusz Kondziela** – Dyrektor Muzeum Śremskiego.

Działania na rzecz gminy Śrem dostrzegło także Towarzystwo im. Hipolita Cegielskiego, które upowszechnia wartości patriotyczne, szacunek dla tradycji pozytywistycznej i pracy jako źródła pomyślności narodu. Odznaczenia śremlanom wręczyli Prezydent dr Marian Król oraz Sekretarz Zarządu Dominik Górny.

Otrzymali je:

- **Adam Lewandowski** – burmistrz Śremu - statuetkę Lidera Pracy Organicznej,

- **Katarzyna Sarnowska** - Przewodnicząca Rady Miejskiej w Śremie - Srebrny Medal Towarzystwa "Labor omnia vincit" (Praca wszystko zwycięża)

- **Hanna Brukarczyk** – Sekretarz gminy Śrem - Srebrny Medal Towarzystwa "Labor omnia vincit".

Kolejne życzenia ze sceny wybrzmiały od **Zygmunta Frankiewicza - Senatora RP**, Prezesa Zarządu **Związku Miast Polskich** oraz **Andrzeja Porawskiego** - Dyrektora Biura Związku Miast Polskich. Na ręce burmistrza złożono gratulacje i pamiątkową tubę.

Prezydent **Unii Wielkopolan – Paweł Leszek Klepka** również pogratulował burmistrzowi i wręczył certyfikat i medal w uznaniu zasług za popularyzację idei pracy organicznej.

Ze sceny popłynęły gratulacje od **Jakuba Kołakowskiego** - dyrektora odlewni żeliwa w Śremie **PGO S.A.** Burmistrz Śremu otrzymał odlew żeliwny z grafiką 770 lat miasta.

Kolejnym punktem tej części spotkania była prezentacja „**Kalendarium Śremu**”. Jest to okolicznościowe wydawnictwo obejmujące historię miasta od samego początku do 2020 roku wydane przez Bibliotekę Publiczną im. Heliodora Świecickiego w Śremie. Wydawnictwo otrzymali radni Rady Miejskiej w Śremie. Publicznie książka będzie do nabycia pod koniec czerwca w bibliotece oraz w Księgarni Przy Rynku w Śremie.

Ostatnim punktem spotkania w sali widowiskowej był wykład „**Herby Śremu**”, który poprowadził prof. **Piotr Pokora** z Uniwersytetu Adama Mickiewicza w Poznaniu.

Następnie zaproszono wszystkich na wystawę „Herby Śremu” ze zbiorów Archiwum Państwowego w Poznaniu i Muzeum Śremskiego historycznych dokumentów lokacyjnych Śremu. Prezentowane na niej są bezcenne pieczęcie z herbami miasta oraz unikatowe dokumenty, w tym ten najważniejszy dla Śremu – przywilej lokacyjny z 1253 r. Na co dzień niniejsze dokumenty nie są dostępne dla odwiedzających, a 770-letni dokument lokacyjny ostatni raz prezentowany w Śremie był w 1999 r.

Wystawa będzie dostępna dla odwiedzających w najbliższą niedzielę 18 czerwca br. w godzinach 12:00 – 15:00 z oprowadzaniem kuratorskim.

Dalsza część uroczystości przeniosła się na plac Muzeum Śremskiego. Tu nastąpiło podniesienie flagi państwowej i odśpiewanie hymnu narodowego. Przewodnicząca Rady Miejskiej w Śremie przedstawiła wizerunek nowego sztandaru gminy Śrem zgodny z zapisami uchwały Rady Miejskiej w Śremie. Nastąpiło uroczyste przekazanie sztandaru Burmistrzowi Śremu, które przedstawiciele Kurkowego Bractwa

Strzeleckiego w Śremie zaakcentowali wystrzeleniem salwy honorowej. Po prezentacji sztandaru Burmistrz Śremu przekazał go pocztowi sztandarowemu Straży Miejskiej w Śremie.

Na scenie wystąpili goście z gratulacjami i życzeniami. Zgromadzeni mieszkańcy gminy przyjęli życzenia od Marszałka Województwa Wielkopolskiego, Wicestarosty Poznańskiego Tomasza Łubińskiego, Wicestarosty Śremskiego Piotra Ruty, Arcybiskupa Stanisława Gądeckiego (odczytane przez ks. Prałata Mariana Bruckiego).

Uwieńczeniem spotkania była defilada Kompanii Honorowej 6. Batalionu Dowodzenia Sił Powietrznych w Śremie, korpusu kadetów z Zespołu Szkół Technicznych w Śremie oraz licznych pocztów sztandarowych przy akompaniamencie Orkiestry Dętej Towarzystwa Muzycznego im. Mariana Zielińskiego.

Na zakończenie na dziedzińcu Muzeum Śremskiego częstowano ciastem, które przygotowano w kształcie liczby 770. Czas umiłał koncert muzyki rozrywkowej Orkiestry Dętej Towarzystwa Muzycznego im. Mariana Zielińskiego w Śremie.

Obchody 770. rocznicy nadania praw miejskich miastu Śrem zostały przygotowane przez Muzeum Śremskie.



Burmistrz Śremu Adam Lewandowski prezentuje sztandar Gminy.
Fot. srem.pl



Burmistrz Śremu Adam Lewandowski prezentuje sztandar Gminy.
Fot. srem.pl

Gmina Regimin

Gmina wiejska w województwie mazowieckim, w powiecie ciechanowskim. W skład gminy wchodzi dwadzieścia pięć sołectw: Grzybowo, Jarluty Duże, Jarluty Małe, Kalisz, Karniewo, Kałki, Klice, Kliczki, Kozdroje-Włosty, Koziczyn, Lekówiec, Lekowo, Lipa, Mościce, Pawłówko, Pawłowo, Pniewo-Czeruchy, Pniewo Wielkie, Przybyszewo, Radomka, Regimin, Szulmierz, Targonie, Trzcianka i Zeńbok.



Mapa Gminy Regimin.
Rys. <https://pl.wikipedia.org/>

Projekty symboli Gminy Regimin wraz ich uzasadnieniem historyczno-heraldycznym opracował Robert Sztyk.

Komisja Heraldyczna uchwałą nr 19-1999/O/2022 z dnia 18.03.2022 r. wyraziła pozytywną opinię w sprawie projektów herbu, flagi, flagi stolikowej, banneru, sztandaru i pieczęci gminy Regimin.

UCHWAŁA NR LIV/342/23 RADY GMINY REGIMIN

z dnia 20 maja 2023 r.

w sprawie ustanowienia herbu, flag, banneru, sztandaru i pieczęci Gminy Regimin oraz zasad ich używania³²

Na podstawie art. 18 ust. 2 pkt. 13 ustawy z dnia 8 marca 1990 roku o samorządzie gminnym (t.j. Dz. U. z 2023 r. poz. 40) oraz art. 3 ust. 1 ustawy z dnia 21 grudnia 1978r. o odznakach i mundurach (t.j. Dz. U. z 2023 r. poz. 76) po uzyskaniu pozytywnej opinii Ministra Spraw Wewnętrznych i Administracji, Rada Gminy Regimin uchwała co następuje:

§ 1. Uzasadnienie heraldyczno-historyczne symboli Gminy Regimin stanowi załącznik nr 1 do niniejszej uchwały.

§ 2. 1. Ustanawia się herb Gminy Regimin.

2. Herb Gminy Regimin stanowi w polu błękitnym godło herbu Lubicz pomiędzy wychodzącymi z jednej złotej łodygi o takich dwóch liściach dwoma kwiatostanami z pięcioma białymi kwiatami każdy; na prawym kwiatostanie szósty kwiat do środka pod podkową.

3. Graficzny wzór herbu stanowi załącznik nr 2 do niniejszej uchwały.

§ 3. 1. Ustanawia się flagę Gminy Regimin.

2. Flagę Gminy Regimin stanowi prostokątny poziomy płat błękitnej tkaniny o proporcjach szerokości do wysokości 5:8, gdzie w części przydrzewcowej na środku części flagi stanowiącej kwadrat godło herbu gminy wys. 4/5 wysokości płata.

3. Graficzny wzór flagi stanowi załącznik nr 3 do niniejszej uchwały.

32. Opublikowano w Dzienniku Urzędowym Województwa Mazowieckiego z 2023 r. poz. 6457 w dniu 26 maja 2023 r.

§ 4. 1. Ustanawia się flagę stolikową Gminy Regimin.

2. Flagę stolikową Gminy Regimin stanowi prostokątny pionowy płat błękitnej tkaniny o proporcjach szerokości do wysokości 1:2 gdzie na środku godło herbu gminy szer. 3/4 szerokości płata. Środek godła na wys. 1/3 do góry.

3. Graficzny wzór flagi stolikowej stanowi załącznik nr 4 do niniejszej uchwały.

§ 5. 1. Ustanawia się banner Gminy Regimin.

2. Banner Gminy Regimin stanowi prostokątny pionowy płat błękitnej tkaniny o proporcjach szerokości do wysokości 1:4 gdzie na środku górnej połowy godło herbu gminy szer. 3/4 szerokości płata.

3. Graficzny wzór banneru stanowi załącznik nr 5 do niniejszej uchwały.

§ 6. 1. Ustanawia się Sztandar Gminy Regimin.

2. Sztandar Gminy Regimin ma kształt kwadratowego płata o wymiarach 100cm x 100cm, przymocowanego do drzewca koluszkami umocowanymi na szpili zwieńczonego głowicą w formie srebrno - złotego godła herbu Lubicz (podkowa srebrna o celami na dół; w jej środku krzyż kawalerski, takież drugi na barku podkowy zaćwieczony) o wymiarach 130 x 180mm. Płaty tkaniny z trzech boków nie przylegających do drzewca obszyte są frędzlą złotą o długości 5cm. Strona prawa sztandaru (na lewo od drzewca) przedstawia Orła Białego w czerwonym polu (godło herbu państwowego), gdzie godło stanowi 3/4 wysokości płata. Strona lewa sztandaru (na prawo od drzewca) - w polu błękitnym godło herbu Gminy Regimin, od osi poziomej przesunięte lekko w górę, które stanowi 2/3 wysokości płata. Pod godłem po łuku wklęsłym napis zrebrną majuskułą o treści: GMINA REGIMIN. Kontury liter wys. ca 95 mm są obszyte czarną nicią. Szarfa sztandaru biało-zielona przewiązana w kokardę pod głowicą sztandaru.

3. Graficzny wzór sztandaru stanowi załącznik nr 6 i załącznik nr 7 do niniejszej uchwały.

(...)

§ 8. Symbole, o których mowa w §2-7 uchwały, stanowią własność Gminy Regimin, są znakami prawnie chronionymi i mogą być używane wyłącznie w kształcie, proporcjach i kolorach zgodnych ze wzorami graficznymi ustalonymi w niniejszej uchwale.

§ 9. 1. Prawo do używania symboli, o których mowa w §2-7 uchwały na mocy niniejszej uchwały przysługuje:

- 1) Radzie Gminy Regimin i Wójtowi Gminy Regimin;
- 2) Urzędowi Gminy w Regiminie;
- 3) Gminnym jednostkom organizacyjnym Gminy Regimin;
- 4) innym podmiotom wykonującym w imieniu Gminy Regimin zadania o charakterze użyteczności publicznej.

(...)

§ 10. 1. Herb, flagę i banner Gminy Regimin umieszcza się w pomieszczeniach, na budynkach i przed budynkami stanowiącymi siedziby albo miejsca organów Gminy Regimin.

2. Symbole, o których mowa w ust. 1, mogą być używane w innych miejscach z okazji uroczystości, świąt i rocznic gminnych, państwowych, regionalnych, wyborów prezydenta, do Sejmu i Senatu RP, samorządowych, do Parlamentu Europejskiego, referendum oraz podczas innych imprez promujących Gminę Regimin lub organizowanych przez Gminę Regimin.

3. Herb może być umieszczany na:

- 1) pismach urzędowych;
- 2) stronach internetowych;
- 3) Biuletynie Informacji Publicznej, której administratorem jest Gmina Regimin;
- 4) upominkach, gadżetach, dyplomach okolicznościowych, podziękowaniach, wydawnictwach i innych przedmiotach promujących Gminę Regimin;
- 5) tablicach informujących o granicach administracyjnych Gminy Regimin.

§ 11. 1. Herb, flaga, sztandar i banner mogą być wykorzystywane przez Urząd Gminy w Regiminie i gminne jednostki organizacyjne oraz sołectwa do celów promocji Gminy Regimin.

2. Symboli, o których mowa w ust. 1, mogą używać osoby fizyczne i inne podmioty do celów komercyjnych.

3. W przypadku, o którym mowa w ust. 2 zainteresowany podmiot składa do Wójta Gminy Regimin pisemny wniosek, który zawiera uzasadnienie, przewidywany cel wykorzystania symboli oraz projekt graficzny materiałów, na których mają być umieszczone symbole.

4. Zgody na wykorzystywanie i rozpowszechnianie wizerunku herbu i flagi w celach komercyjnych przez podmioty wymienione w ust. 2 udziela Wójt Gminy Regimin.

§ 12. 1. Herb i flaga Gminy Regimin mogą być umieszczane, używane i rozpowszechniane z należytą powagą i poszanowaniem.

2. Wójt Gminy Regimin może zakazać używania herbu i flagi, jeżeli podmiot używający nie uzyskał zgody Wójta Gminy Regimin lub wykorzystuje te symbole w sposób godzący w powagę Gminy Regimin lub naraża na szkodę jej interes.

§ 13. Wykonanie uchwały powierza się Wójtowi Gminy Regimin.

§ 14. Uchwała wchodzi w życie po upływie 14 dni od dnia ogłoszenia w Dzienniku Urzędowym Województwa Mazowieckiego³³.

Załącznik Nr 1
do Uchwały Nr LIV/342/2023
Rady Gminy Regimin
z dnia 20 maja 2023 r.

Herb Gminy Regimin

W polu błękitnym godło herbu Lubicz pomiędzy wychodzącymi z jednej złotej łodygi o takich dwóch liściach dwoma kwiatostanami z pięcioma białymi kwiatami każdy; na prawym kwiatostanie szósty kwiat do środka pod podkową.

33. Wejście w życie 10.06.2023 r.

Objaśnienie symboliki herbu

Godło herbu Lubicz - dla obszaru współczesnej gm. Regimin najbardziej reprezentatywnym jest ród heraldyczny Lubiczów. Poszczególni przedstawiciele tego rodu byli fundatorami dwóch tutejszych kościołów i parafii – w Lekowie i w Koziczynku. Znaczna część tutejszych ziem od średniowiecza po XVIII w. należała do poszczególnych gałęzi Lubiczów – Radzymińscy czy Koziczcy występują jeszcze w spisach podatku podymnego z 1775 r. Herb Lubicz ma się znajdować na monstrancji w kościele w Lekowie.

Konwalia majowa - symbolizuje bogactwo przyrodnicze gm. Regimin, na której terenie znajdują się jedyne dwa w całym powiecie ciechanowskim rezerwy przyrody - Modła i Lekowo. Wśród licznych chronionych gatunków roślin znaczącą pozycję zajmuje obecna w obu rezerwach konwalia majowa.

Błękitne pole tarczy - jest takie jak na tarczy herbowej Lubicza.

Tradycje heraldyczne na terenie gminy Regimin

1. Gmina Regimin wedle podziału administracyjnego z 1998 r. znajduje się w powiecie ciechanowskim w województwie mazowieckim. W poprzednim porządku, obowiązującym w latach 1975-1998, przynależała do województwa ciechanowskiego. Począwszy od średniowiecza aż do wojen napoleońskich na terenie Mazowsza podstawową jednostką administracji tak państwowej, jak i kościelnej stanowiła parafia. Gminy po raz pierwszy na tymże terenie utworzono na mocy dekretu księcia warszawskiego Fryderyka Augusta I Wettina z dnia 23.02.1809 [Dziennik Praw Xięstwa Warszawskiego, t. 1, s. 201]. Następne regulacje wprowadzano już w Królestwie Polskim (Kongresowym), tj. na mocy postanowienia namiestnika księcia Zajączka z dnia 30.05.1818 [Dziennik Praw, t. 6, s. 34] oraz ukazów cara Aleksandra II z dnia 15.03.1859 oraz 2.03.1864 [Dziennik Praw, t. 53, s. 5; t. 62, s. 37 i 43]. W czasach przednapoleońskich – wieś Regimin znajdowała się w parafii Lekowo w ziemi ciechanowskiej, stanowiąc uposażenie miejscowego proboszcza. W wyniku dekretu z 1809 r. utworzono na tym terenie gminę Lekowo w powiecie przasnyskim. W skład tejże gminy, oprócz samego Lekowa i przyległego doń Regimina, wchodziły wsie Krośnice, Pniewo Wielkie, Pawłowo, Pawłówko, Wola Pawłowska, Lekowiec, Bolewo, Karniewo, Grzybowo, Targonie, Modła, Modelka, Unikowo, Unikówko, Klice, Kliczki i Kątki [„Opis Statystyczny powiatu przasnyskiego, sporządzony w roku 1815 przez podprefekta Fabiana Sebastiana Zielińskiego z rysunkami geometry Salzera”, Biblioteka XX Czartoryski, rkps. 1720]. Stan powyższy trwał do 1818 r., gdy w Królestwie Polskim utworzono nowe gminy wiejskie – w oparciu o majątki ziemskie i wsie drobnoszlacheckie. W wyniku represji po powstaniu styczniowym, władze carskie dokonały konfiskaty dóbr kościelnych – w tym uposażeń proboszczów parafialnych. Przejęty w ten sposób Regimin stał się nowym ośrodkiem władzy lokalnej – gminy. Ten nowy status wsi potwierdzają m.in. akta Kancelarii Gubernatora Płockiego [Archiwum Państwowe w Płocku, Kan-

celaria Gubernatora Płockiego, sygn. 14 (sprawa z roku 1866) i sygn. 878 (sprawa z 1876)]. Gmina Regimin z końcem XIX w. obejmowała następujące wsie: Bolewo, Budy Bolewskie, Budy Sułkowskie, Baraki Pawłowskie, Bogdanka, Czarnocin-Ochotnia, Czarnocin Pachtarnia, Czarnocin-Smętne, Czarnocinek, Feliksowo, Grzybowo, Grabienice Małe, Grabienice Wielkie, Detkensowo, (Przedwojowo)-Jałowa Wieś, Jankowo, Jarluty Małe, Jarluty Wielkie, (Radzymino)-Kalisz, Karniewo, Klin Lekowski, Klice, Kliczki, Kątki, (Radzymino)-Kozdroje, (Radzymino)-Włosty, Koziemędy, Koziczyn, Koziczynek, Konopki-Piaski, Kotrowers, (Radzymino)-Kozdroje, Kotermań, Krośnice, Krajewo, Kałuż, Lekowo, Lekowiec, Łębki, Leśniewo Dolne, Lipa, Modła, Modelka, Modelka-Józefowo, Mościce, Maryłka, Niedzbórz, Nieborzyn, Pieńpole, Pawłowo, Pawłowska Wola, Pawłówko, Pniewo Wielkie, Pniewo Czeruchy, Pniewo Nowe, Przedwojowo-(Sona), Pokrytki, Pokrycki Las, Radzymino (Wielkie), Rajmundowo, Regimin, Stefankowo, Sułkowo Polne, Szulmierz, Targonie, (Radzymino)-Trzcianka, Unikowo, Zeńbok. Na te tereny ówczesnej gminy Regimin działały 3 kościoły (Lekowo, Zeńbok i Koziczynek), kaplica, sąd gminy, urząd gminy, dwie szkoły podstawowe, dwie cegielnie, dwie karczmy [„Słownik geograficzny Królestwa Polskiego i innych krajów słowiańskich”, Warszawa 1888, t. 9, s. 590]. W okresie międzywojennym i powojennym obszar gminy ulegał zmianom. Jednakże przed reformą administracyjną 1975 r. ukształtował się ostatecznie, podobnie jak w II połowie XIX wieku, w oparciu o 3 miejscowości parafialne – Lekowo, Koziczynek i Zeńbok. Jedynie dwie miejscowości w obecnej gminie – dawne przysiółki Radzymina – Kalisz i Trzcianka, przynależą do parafii Ciechanów.

2. Wsie Regimin i Lekowo rozdziela rzeka Łydynia, która za czasów ksiąg mazowieckich stanowiła granicę pomiędzy dzielnicą płocką a ciechanowską. W 1496 r. dzielnica płocka wraz z ziemią zawkrzeńską została przyłączona do Korony Polskiej. W przypadku ciechanowskiej – stało się to dopiero w 1526 r. Wpłynęło to na różnorodność prawną tych obszarów. Podczas gdy na Mazowszu płockim (województwo płockie) obowiązywały prawa koronne, o tyle w województwie mazowieckim przyjęto odrębne przepisy (excepta), zatwierdzone przez Sejm w 1576 r. Dzisiejsza gmina Regimin jest więc spadkobiercą obu tradycji prawnych. Obecnie gmina składa się ze wsi:

- z historycznego terytorium parafii Lekowo – częściowo w ziemi zawkrzeńskiej, częściowo w ciechanowskiej - Grzybowo (Lekowskie), Karniewo, Kątki (dawna przyległość do Klic), Klice, Kliczki, (Radzymino) Kozdroje, Lekowo, Lekowiec, Pawłowo (Lekowskie), Pawłówko, Pniewo Wielkie, Pniewo Czeruchy, Regimin, Targonie, (Radzymino) Włosty;

- z historycznego terytorium parafii Zeńbok w ziemi ciechanowskiej - Jarluty Duże, Jarluty Małe, Zeńbok;

- z historycznego terytorium parafii Ciechanów w ziemi ciechanowskiej - (Radzymino) Kalisz, (Radzymino) Trzcianka;

- z historycznego terytorium parafii Koziczynek w ziemi cie-

chanowskiej – Koziczyn, Lipa, Szulmierz, Koziczynek. - także z wiosek i punktów osadniczych powstałych na tym terenie w XIX i XX w. tj.: Przybyszewo, Radomka, Bogdanka, Klin, Korczyn, Mościce, Stawy, Włodki.

3. Sieć parafialna na pograniczu zawkrzeńsko-ciechanowskim ukształtowała się na przełomie XIV i XV w., głównie w wyniku fundacji lokalnego rycerstwa. Kościoły w Lekowie (1385, pod wezwaniem Św. Stanisława Biskupa) i w Koziczynku (koniec XIV w., pod wezwaniem Św. Trójcy) to efekt działalności rycerskiego rodu Lubiczów.

Na terenie trzech parafii, których tereny tworzą dziś gminę Regimin, nie występowała własność książęca (po 1526 r. królewska). Jedynie Regimin zaliczał się do dóbr duchownych, jako uposażenie proboszcza parafii Lekowo - już od momentu powstania tejże parafii, to jest od 1385 r. [„Słownik historyczno-geograficzny województwa płockiego w średniowieczu”, 1980- 2000, s. 162- 163].

Wszystkie pozostałe tereny stanowiły dobra rycerskie (szlacheckie) 5 rodów heraldycznych – Lubiczów, Prawdziców, Rogalów, Prusów i Suchych Kownatów.

Miejscowi Lubicze wywodzili od żyjącego w początkach XIV w. przodka o imieniu Wielisław. Był on przodkiem późniejszych właścicieli licznych dóbr na terenie ziem ciechanowskiej i zawkrzeńskiej – w tym dziedziców

- 1) Lekowa z przyległościami na Lekowcu, Grzybowie, Pawłowie,
- 2) Koziczyna z przyległościami na Koziczynku,
- 3) Lipy,
- 4) Szulmierza, oraz
- 5) kilku wiosek tworzących Radzymino (Kalisz, Trzcianka, Kozdroje, Włosty). Z początkiem XVI w. doszło do podziału na gałęzie rodowe, które przyjęły nazwiska Lekowskich, Kozickich, Lipskich, Szulmierskich, Radzymińskich. Do tej samej grupy rodowej zaliczają się także właściciele dalszych pobliskich majątków - Przedwojewscy, Kotermańscy, Łopaccy, Rembienińscy, Wierzbowscy, Nieborscy [Archiwum Główne Akt Dawnych, Metryka Księstwa Mazowieckiego, sygn. 3, k. 101, 262 i 275; sygn. 5, k. 140; sygn. 6, k. 38-40. Bartosz Paprocki, „Herby rycerstwa polskiego”, Kraków 1584, reedycja 1858, s. 431-439].

Ród Prawdziców na tym terenie był reprezentowany jedynie przez Jarluckich na Jarlutach Wielkich i Małych [„Mazowieckie zapiski herbowe z XV i XVI w.”, oprac. Adam Wolff, Kraków 1937, nr 26].

Karniewo i Targonie stanowiły dziedzictwo Karniewskich i Targońskich herbu Rogala [Archiwum Główne Akt Dawnych, Metryka Księstwa Mazowieckiego, sygn. 4, k. 139-140; sygn. 18, k. 263; sygn. 333, k. 4. Bartosz Paprocki, „Herby rycerstwa polskiego”, Kraków 1584, reedycja 1858, s. 663]

Zeńbok na przełomie XV i XVI w. stanowił własność Zeńboczków herbu Suche Kownaty – dość szybko wygasłych [Ka-

zimierz Hartleb, „Jan Zambocki, dworzanin i sekretarz JKM”, Rozprawy Historyczne Towarzystwa Naukowego Warszawskiego, t. 20, zeszyt 1, Warszawa 1937]. W końcu grupa wiosek w ziemi zawkrzeńskiej, znajdujących się na północno-zachodnim skrawku obecnej gminy Regimin należała do heraldycznego rodu Prusów z linii Obizora – oba Pniewa i Klice, Kliczki – czyli Pniewskich, Klickich i Krośnickich [Archiwum Diecezjalne w Płocku, akta kapituły płockiej, sygn. 12, k. 522. „Słownik historyczno-geograficzny województwa płockiego w średniowieczu”, 1980-2000, s. 152 i 239-240].

Przedstawiciele niektórych z powyższych rodów żyją po dzień ten na zawkrzeńskim i ciechanowskim Mazowszu – Pniewscy, Kliccy, Koziczcy.

4. Wszystkie trzy kościoły w gm. Regiminy zaliczają się do sakralnych obiektów zabytkowych. Drewniany kościół w Koziczynku pochodzi z około 1780 r. Na murze cmentarza przykościelnego znajduje się kilka epitafiów z XIX w. (obecnie dość zatartych) – m. in. Nosarzewskich i Cyprysińskich. Nie zawierają one jednak w sobie żadnych herbów.

Murowany kościół w Zeńboku, fundacja Błażeja Bartołda herbu Grzymała, stolnika przasnyskiego, został ukończony w 1789 r. Na murze cmentarza przykościelnego znajdują się dwa epitafia Kamińskich z I połowy XIX w. Nie zawierają one herbów. Nie można wykluczyć, iż jakieś obiekty heraldyczne mogą się znajdować w podziemiach kościoła, w krypcie Bartołdów.

W Lekowie znajduje się kościół drewniany z 1772 r. Na cmentarzu przykościelnym leży w ziemi mocno dziś zatarta płyta nagrobna Hieronima Dunin-Wolskiego z początków XVII w. W centralnym punkcie teże płyty widoczny jest wizerunek herbu Łąbędź. Na wyposażeniu kościoła w Lekowie znajduje się monstrancja z 1606 r., ufundowana przez Jana Górskiego, archidiacona i kanonika płockiego. Na teże monstrancji mają być wizerunki herbów Bogoryja, Prawdzic, Lis i Lubicz.

5. Na terenie gminy Regimin zachowało się (wedle rejestru zabytków) sześć dworów szlacheckich (ziemiańskich), mianowicie:

- Jarluty Małe – dwór drewniany z początków XX w. w stanie bardzo złym – dach zawalony, roślinność wdarła się do środka.

- Klice - dwór murowany z przełomu XVIII i XIX w. Obiekt z zabitymi deskami otworami okiennymi. Otoczenie stanowi nielegalne wypisko śmieci.

- Koziczyn – pałac murowany z końca XIX w., częściowo zamieszkały. W stanie poprawnym.

- Lipa – dwór murowany z połowy XIX w., zamieszkały. W stanie złym.

- Pawłowo - siedlisko po dworze drewnianym z poł. XVIII w. Ostała się tylko przybudówka murowana.

- Szulmierz – dwór murowany z 1874 r. Częściowo zamieszkały, częściowo przeznaczony na gminną bibliotekę. W stanie poprawnym.

Na elewacjach powyższych budynków nie odnalazłem żadnych wizerunków herbów. Jedynie w Szulmierzu można dostrzec ozdobne inicjały AWC otoczone wieńcem. Symbolizują one dawnych właścicieli dworu Antoniego i Wandę małżonków Cyprysińskich.

W części poświęconej obiektom zabytkom na terenie gminy Regimin (kościół i dwory) odbyłem badania terenowe w styczniu 2021 r. oraz oparłem się na trzech poniższych publikacjach: Michał Marian Grzybowski, „Z archiwaliów diecezjalnych płockich XVIII wieku”, t. 4 „Ziemia Ciechanowska”, Płock 1985, s. 75-80 (Koziczyn), s. 81-98 (Lekowo), s. 141-147 (Zeńbok). „Katalog zabytków sztuki w Polsce”, t. 10, zeszyt 1, „Ciechanów i okolice”, Warszawa 1977, s. 20 (Klice), s. 20-21 (Koziczyn), s. 35-36 (Lekowo), s. 51 (Pawłowo), s. 55 (Szulmierz). Tadeusz S. Jaroszewski, Marek Gierlach, „Po pałacach i dworach Mazowsza. Przewodnik”, część 3, Warszawa 1998, s. 28 (Jarluty Małe), s. 33 (Klice), s. 45 (Koziczyn), s. 57 (Lipa), s. 74 (Pawłowo), s. 100 (Szulmierz).

6. Resumując – dla obszaru gminy Regimin najbardziej reprezentatywnym jest ród heraldyczny Lubiczów. Poszczególne przedstawiciele tego rodu byli fundatorami dwóch tutejszych kościołów i parafii – w Lekowie i w Koziczynku. Znaczna część tutejszych ziem od średniowiecza po XVIII w. należała do poszczególnych gałęzi Lubiczów – Radzymińscy czy Koziczcy występują jeszcze w spisach podatku podymnego z 1775 r. Herb Lubicz ma się znajdować na monstrancji w kościele w Lekowie.

Oprac. Adam A. Pszczółkowski

Osobliwości przyrodnicze Gminy Regimin

Regimin to gmina typowo rolnicza, ale na jej terenie funkcjonują obszary przyrody chronionej - dwa rezerваты, jedyne na terenie całego powiatu ciechanowskiego.

Rezerwat przyrody Lekowo

- utworzony został w 1979 r. na powierzchni 5,31 ha. Nazwa rezerwatu Lekowo jest jednocześnie nazwą uroczyska leśnego, w którym położony jest rezerwat. Obejmuje on niewielki fragment starodrzewu dębowego - pochodzenia naturalnego, położonego na terenie leśnictwa Lekowo, Nadleśnictwo Ciechanów. Zgodnie z podziałem administracyjnym, obszar rezerwatu położony jest na terenie gminy Regimin, wsi Pniewo-Czeruchy. (...) Całą powierzchnię rezerwatu zajmuje drzewostan z panującym dębem bezszypułkowym - *quercus sessilis*, w wieku 160 - 200 lat i domieszką sosny *pinus sylvestris* o podobnym wieku.

W części południowej obiektu występuje dolne piętro z dębem i grabem w wieku 35 - 50 lat. W okapie drzewostanu

dominuje grab i spotyka się pojedyncze sztuki dębu bezszypułkowego, lipy drobnolistnej i klonu pospolitego. Występujące tu krzewy to podrosty grabu, leszczyny, trzmieliny brodawkowej, kruszyny, rzadziej - szakłaku, derenia, róży i głogu.

Dla runa charakterystyczna jest dwuaspektowość. Bardzo wyraźny jest aspekt wiosenny z dominacją zawilca, turzycy palczastej i fiołka leśnego. Aspekt letni tworzą później kwitnące: groszek wiosenny, konwalia majowa, jastrzębiec leśny, borówka czernica, kostrzewa owcza. Spośród roślin objętych ochroną całkowitą spotyka się tu lilie złotogłów i grzyby - sromotnik bezwstydnny oraz szmaciaka gałęzistego, a objętych ochroną częściową - kruszynę pospolitą, pierwiosnkę lekarską i konwalię majową. Rezerwat z uwagi na swoją małą powierzchnię jest głównie ostoją drobnych zwierząt: większym ssakom służy raczej jako miejsce wypoczynku i żerowisko podczas podejmowanych przez nie wędrówek na terenie całego kompleksu leśnego.

Rezerwat przyrody Modła

- utworzony został w 1979 r. na powierzchni 9,36 ha. Rezerwat położony jest na terenie Nadleśnictwa Ciechanów, leśnictwa Lekowo, we wsi Modła, w gminie Regimin. Rezerwat został utworzony dla zachowania i ochrony fragmentu starodrzewu sosnowo-dębowego oraz miejsca lęgowego bociana czarnego. Jest to jeden z nielicznych w województwie ciechanowskim starych drzewostanów dębowych. Prawie całą powierzchnię rezerwatu zajmują, bowiem drzewostany z panującym dębem bezszypułkowym – *quercus sessilis*, w wieku około 160-200 lat. Sosna stanowi tylko domieszkę. W okapie drzewostanu dominuje grab, ale spotyka się pojedyncze egzemplarze dębu bezszypułkowego, lipy drobnolistnej, klonu zwyczajnego i jaworu. Wśród krzewów występują: grab, jawor, leszczyna, trzmielina, kruszyna, rzadko – róśa, głóg i jałowce. W runie dominują: zawilec gajowy, turzyca palczasta, fiołek leśny, występuje też narecznica samcza, konwalia majowa, konwalijka dwulistna, borówka brusznica, kostrzewa owcza, trzcinnik leśny. Wśród występujących tu grzybów dwa są pod całkowitą ochroną gatunkową: sromotnik bezwstydnny i szmaciak gałęzisty. Na terenie rezerwatu jest gniazdo bociana czarnego, które przez wiele lat było zasiedlone. Gniazdo nie jest obecnie zamieszkałe. Rezerwat położony jest wśród lasów penetrowanych przez grzybiarzy. Na jego terytorium – pozyskiwanie wszelkich roślin – w tym konwalii czy grzybów jest zabronione.

Załącznik Nr 2
do Uchwały Nr LIV/342/2023
Rady Gminy Regimin
z dnia 20 maja 2023 r.



Wzór graficzny herbu Gminy Regimin

Załącznik Nr 3
do Uchwały Nr LIV/342/2023
Rady Gminy Regimin
z dnia 20 maja 2023 r.




Wzór graficzny flagi Gminy Regimin

Załącznik Nr 4
do Uchwały Nr LIV/342/2023
Rady Gminy Regimin
z dnia 20 maja 2023 r.



Wzór graficzny flagi stolikowej Gminy Regimin

Załącznik Nr 5
do Uchwały Nr LIV/342/2023
Rady Gminy Regimin
z dnia 20 maja 2023 r.



Wzór graficzny banneru Gminy Regimin

Załącznik Nr 6
do Uchwały Nr LIV/342/2023
Rady Gminy Regimin
z dnia 20 maja 2023 r.



Wzór graficzny strony odwrotnej sztandaru Gminy Regimin

Załącznik Nr 7
do Uchwały Nr LIV/342/2023
Rady Gminy Regimin
z dnia 20 maja 2023 r.



Wzór graficzny strony głównej sztandaru Gminy Regimin

Gmina Regimin: nadanie Herbu i poświęcenie Sztandaru Gminy Regimin³⁴

W sobotę, 20 maja 2023 r. w Gminie Regimin odbyły się uroczyste obchody nadania Herbu i poświęcenie Sztandaru Gminy Regimin. W imieniu Wojewody Mazowieckiego Tobiasza Bocheńskiego, w wy-

³⁴ <https://www.gov.pl/web/uw-mazowiecki/gmina-regimin-nadanie-herbu-i-poswiecenie-sztandaru-gminy-regimin> (dostęp 11.05.2024 r.)

darzeniu uczestniczyła Anna Żebrowska, Kierownik Delegatury Mazowieckiego Urzędu Wojewódzkiego w Ciechanowie. W wydarzeniu uczestniczyli również m.in. Rafał Romanowski, Sekretarz Stanu w Ministerstwie Rolnictwa i Rozwoju Wsi, Anna Cicholska, Poseł na Sejm RP oraz Krzysztof Bieńkowski, Starosta Powiatu Przasnyskiego.

Uroczystości rozpoczęły się od odprawienia mszy świętej w Kościele pw. św. Stanisława BiM w Lekowie, w intencji nadania Herbu gminie Regimin.

Następnie delegacje oraz zaproszeni gości udali się do hali sportowej przy Szkole Podstawowej w Regiminiu. Tam odbyła się uroczysta Sesja Rady Gminy, podczas której Radni jednogłośnie przyjęli uchwałę w sprawie ustanowienia herbu, flagi i sztandaru dla Gminy Regimin oraz zasady ich użytkowania. Gmina Regimin otrzymała indywidualną symbolikę - niebieską tarczę z herbem rodu Lubicz, otoczonym konwaliają majową.

Kierownik Delegatury Mazowieckiego Urzędu Wojewódzkiego w Ciechanowie Anna Żebrowska odczytała list od Wojewody Mazowieckiego Tobiasza Bocheńskiego, skierowanego do Wójta Gminy Regimin oraz Przewodniczącego Rady Gminy:

- Uroczystość ta bez wątpienia ma znaczenia dziejowe. Herb i Sztandar służą identyfikacji jednostki samorządowej i podkreśleniu tożsamości lokalnej społeczności, połączonej wspólną historią i planami na przyszłość. Dzisiejsze wydarzenie jest aktem symbolicznego ustanowienia wspólnoty poprzez potwierdzenie jej odrębności i ścisłego związku z zamieszkiwaną okolicą oraz utrwalenie łączących ją więzi.

Po oficjalnych uroczystościach dla gości oraz mieszkańców Gminy Regimin zorganizowany został piknik ekologiczny, podczas którego odbyła się Bitwa Regionów oraz Koła Gospodyń Wiejskich wzięły udział w konkursie na najsmaczniejsze dania. „Piknik ekologiczny rodzinny” w Gminie Regimin został dofinansowany ze środków Wojewódzkiego Funduszu Ochrony Środowiska i Gospodarki Wodnej w Warszawie w wysokości 30 tys. zł.



Przewodniczący Rady Gminy Regimin Przekazuje sztandar Pani Wójt Marioli Kołakowskiej. Fot. TV Ciechanów



Wójt Gminy Mariola Kołakowska prezentuje sztandar Gminy Regimin. Fot. Urząd Gminy Regimin



Wójt Gminy Mariola Kołakowska prezentuje sztandar Gminy Regimin. Fot. Urząd Gminy Regimin

Gmina Paradyż

Gmina wiejska w województwie łódzkim, w powiecie opoczyńskim. W skład gminy wchodzi dwadzieścia siedem sołectw: Adamów, Alfonsów, Bogusławy, Daleszewice, Dorobna Wola, Feliksów, Grzymałów, Honoratów, Irenów, Joaniów, Kazimierzów, Krasik, Mariampol, Paradyż, Podgaj, Popławy kolonia, Przyłek, Solec, Stanisławów, Stawowice, Stawowice Kolonia, Stawowiczki, Sylwerynów, Wielka Wola, Wójcin A i Wójcin B.



Mapa Gminy Paradyż.
Rys. <https://pl.wikipedia.org/>

Symbole Gminy Paradyż wraz z uzasadnieniem heraldyczno-weksylogicznym opracował Aleksander Bąk.

UCHWAŁA NR LIII/343/2023 RADY GMINY PARADYŻ

z dnia 31 maja 2023 r.

w sprawie przyjęcia herbu, flagi i pieczęci Gminy Paradyż oraz zasad ich stosowania³⁵

Na podstawie art. 18 ust. 2 pkt. 13 ustawy z dnia 8 marca 1990 r. o samorządzie gminnym (t.j. Dz. U. z 2023 r., poz. 40,572) oraz art. 3 ust. 1, 2 i 3 ustawy z dnia 21 grudnia 1978 r. o odznakach i mundurach (t.j. Dz. U. z 2023 r. poz. 76), po uzyskaniu pozytywnej opinii Ministra Spraw Wewnętrznych i Administracji (uchwała Komisji Heraldycznej nr 33-1882/O/2023) Rada Gminy Paradyż uchwala, co następuje:

§ 1. Ustanawia się symbole Gminy Paradyż: herb, flagę i pieczęć gminy.

§ 2. Herb Gminy Paradyż stanowią w polu czerwonym dwie splecione gałązki cierniowe srebrne, pod którymi trzy kopie złote skrzyżowane w gwiazdę. Wzór graficzny herbu stanowi załącznik nr 1 do uchwały.

§ 3. Flagę Gminy Paradyż stanowi płat trójdzielny w słup, z czego pas czołowy i skrajny żółty, a środkowy czerwony, na którym umieszczone centralnie godło gminy. Wzór graficzny flagi stanowi załącznik nr 2 do uchwały.

(...)

35. Opublikowano w Dzienniku Urzędowym Województwa Łódzkiego z 2023 r. poz. 5163 w dniu 21 czerwca 2023 r.

§ 5. Herb, flaga i pieczęć Gminy są znakami prawnie chronionymi oraz mogą być używane wyłącznie w kształcie, proporcjach i kolorach zgodnych ze wzorami graficznymi ustalonymi w niniejszej uchwale.

§ 6. 1. Prawo do używania herbu i flagi na mocy niniejszej uchwały przysługuje:

- 1) radzie,
- 2) wójtowi,
- 3) urzędowi,
- 4) sołectwom Gminy,
- 5) gminnym jednostkom organizacyjnym,
- 6) innym podmiotom wykonującym w imieniu Gminy zadania o charakterze użyteczności publicznej,
- 7) innym niż wymienione powyżej w punktach 1-6: osobom fizycznym, prawnym, jednostkom organizacyjnym nieposiadającym osobowości prawnej.

(...)

§ 7. 1. Herb i flaga Gminy mogą być umieszczane w pomieszczeniach, na budynkach i przed budynkami stanowiącymi siedziby albo miejsca obrad organów Gminy.

2. Symbole, o których mowa w ust. 1, mogą być używane w innych miejscach z okazji uroczystości, świąt i rocznic państwowych, regionalnych i gminnych, wyborów Prezydenta, do Sejmu i Senatu RP, samorządowych, do Parlamentu Europejskiego, referendach oraz podczas innych imprez promujących Gminę lub organizowanych przez Gminę, w miejscach zwyczajowo przyjętych.

3. Herb może być umieszczany na:

- 1) gminnych budynkach użyteczności publicznej,
- 2) pieczętkach, emblematkach, drukach urzędowych, blankietach korespondencyjnych, wizytówkach organów Gminy i gminnych jednostek organizacyjnych,
- 3) sztandarach instytucji i gminnych jednostek organizacyjnych,
- 4) stronach internetowych Gminy i jednostek podległych,
- 5) materiałach promocyjnych Gminy,
- 6) tablicach informacyjnych Gminy,
- 7) tablicach z nazwami miejscowości, ulic itp.,
- 8) tablicach pamiątkowych fundowanych przez organy Gminy,
- 9) pojazdach i przedmiotach użytkowych należących do Gminy,
- 10) w publikacjach (w tym zaproszeniach) wydawanych przez Wójta oraz pod Jego Patronatem, publikacjach i biuletynach samorządowych o zasięgu lokalnym, regionalnym i ogólnopolskim,
- 11) w miejscach odbywania się imprez organizowanych przez Gminę lub przy jej współudziale,
- 12) w innych miejscach za zgodą Wójta.

§ 8. 1. Herb, flaga mogą być wykorzystywane przez Urząd, gminne jednostki organizacyjne oraz sołectwa do celów promocji Gminy Paradyż.

2. Wykorzystywanie i rozpowszechnianie wizerunku herbu i flagi w celach komercyjnych przez podmioty wymienione w §

6 ust.1 pkt. 7 następuje wyłącznie za zgodą Wójta, wyrażoną w formie pisemnej.

3. W przypadku, o którym mowa w ust. 2 zainteresowany podmiot składa do Wójta pisemny wniosek, który zawiera uzasadnienie, przewidywany cel wykorzystania symboli oraz projekt graficzny materiałów, na których mają być umieszczone symbole.

§ 9. Herb i flaga Gminy mogą być umieszczone, używane i rozpowszechniane wyłącznie w sposób zapewniający należną im powagę i poszanowanie.

§ 10. Wykonanie uchwały powierza się Wójtowi Gminy Paradyż.

§ 11. Uchwała wchodzi w życie po upływie 14 dni od dnia ogłoszenia w Dzienniku Urzędowym Województwa Łódzkiego³⁶.

Załącznik Nr 1
do Uchwały Nr LIII/343/2023
Rady Gminy Paradyż
z dnia 31 maja 2023 r.

Wzór graficzny herbu



Opis heraldyczny

W polu czerwonym dwie splecione gałązki cierniowe srebrne, pod którymi trzy kopie złote skrzyżowane w gwiazdę.

Wybarwienie herbu

Pole tarczy herbowej czerwone. Gałązki cierniowe srebrne (białe). Kopie rycerskie złote (żółte). Kontur rysunku czarny.

Srebro (kolor biały) — C:0 M:0 Y:0 K:0

Złoto (kolor żółty) — C:0 M:15 Y:100 K:0

Kolor czerwony — C:0 M:100 Y:100 K:0

Kontur (czarny) — C:0 M:0 Y:0 K:100

36. Wejście w życie 6.07.2023 r.

Załącznik Nr 2
do Uchwały Nr LIII/343/2023
Rady Gminy Paradyż
z dnia 31 maja 2023 r.

Wzór graficzny flagi



Flagę stanowi płat trójdzielny w słup, z czego pas czołowy i skrajny żółty, a środkowy czerwony, na którym umieszczone centralnie godło gminy.

Opis flagi

Konstrukcja flagi oparta jest na proporcjach 5:8 przełożonych na podział 10:16. Płat podzielony został dwoma cięciami na trzy pionowe pasy o proporcjach 3:10:3. Porządek podziału płata składa się z pasa czołowego (od drzewca) i skrajnego barwy żółtej oraz pasa środkowego, któremu przyporządkowana została barwa czerwona. Na pasie środkowym osadzono centralnie godło gminy w odległości 1/10 od górnego i dolnego skraja płata.

Barwy wywiedzione zostały z tynktury herbu i stanowią je barwa czerwona, biała, żółta oraz czarna.

Barwa czerwona — C:0 M:100 Y:100 K:0

Barwa biała — C:0 M:0 Y:0 K:0

Barwa żółta — C:0 M:15 Y:100 K:0

Kontur (czarny) — C:0 M:0 Y:0 K:100

Uzasadnienie³⁷

Godło heraldyczne stanowią dwie splecione gałązki cierniowe barwy srebrnej (białej), położone ponad trzema kopiami rycerskimi barwy złotej (żółtej), skrzyżowanymi w gwiazdę. Całość osadzona została w polu tarczy późnogotyckiej, przewidzianej dla heraldyki samorządowej. Specyfikę użytkową tynktur określono wg parametrów przestrzeni barw CMYK.

Opracowanie nowego wzoru graficznego herbu gminy Paradyż stanowi autorską stylizację, wykonaną w zgodzie z zasadami heraldyki oraz sztuki współczesnego projektowania graficznego. Przyjęte dla ustalenia współczesnego wzoru herbu gminy Paradyż założenia heraldyczne, łączą lokalną historię własnościową oraz 260-letni kult miejscowego sanktuarium.

Obrazowanie trzech kopii rycerskich nawiązuje do wizerunku herbu *Jelita* – rodowego znaku Skórkowskich, właścicieli dóbr wielkowskich od połowy XVII wieku do lat 30.

37. Uzasadnienie z: Aleksander Bąk, Symbole Gminy Paradyż. Opracowanie heraldyczno-weksylogiczne, Poznań 2023.

XX wieku. Gałązki cierniowe stanowią odwołanie do obrazu *Pana Jezusa Cierniem Koronowanego, przechowywanego do dziś w Sanktuarium Chrystusa Cierniem Koronowanego oraz Krwi Zbawiciela w Wielkiej Woli.*

Na obrazie typu *Ecce Homo* ukazana jest postać Chrystusa w koronie cierniowej. Dla potrzeb wprowadzenia religijnego symbolu do herbu gminy przedstawienie *Corona Spinea* poddane zostało stylizacji graficzno-heraldycznej.



Obraz Pana Jezusa Cierniem Koronowanego
Źródło: Parafia Paradyż / Dawid Woźniak

Obraz uznany w roku 1763 za „*łaskami słynący*” był własnością Kazimierza Saryusza Skórkowskiego – komornika granicznego opoczyńskiego – późniejszego fundatora kościoła pw. *Ukoronowanego Cierniem Zbawiciela Pana i świętych patronów Michała Archanioła i Kazimierza Królewicza* oraz klasztoru bernardynów w Wielkiej Woli – obecnym Paradyżu.

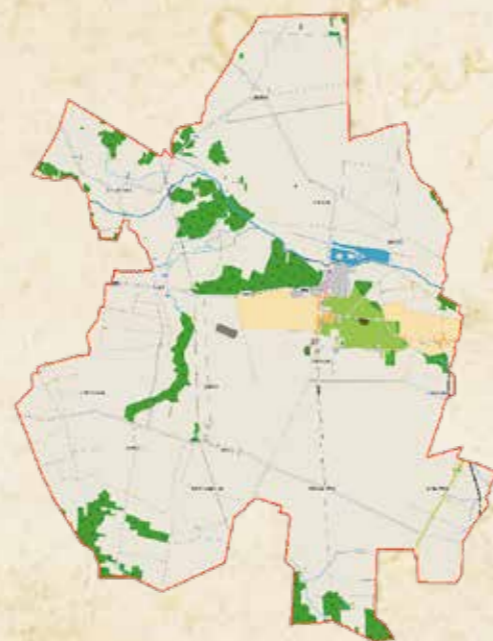


Kazimierz Saryusz Skórkowski herbu Jelita
Źródło: Parafia Paradyż / Dawid Woźniak

Początek lokalnego kultu związany jest z cudownymi wydarzeniami z 1678 roku. Pierwszym było pojawienie się kropli krwi na obliczu Jezusa na obrazie. Kolejnym było przywrócenie do życia córki Kazimierza Saryusza Skórkowskiego, uznanej za zmarłą podczas panującej wówczas zarazy.

Gmina Czarnocin

Gmina wiejska w województwie łódzkim, w powiecie piotrkowskim. W skład gminy wchodzi czternaście sołectw: Bieżywody, Biskupia Wola, Budy Szynczyckie, Czarnocin I, Czarnocin II, Dalków, Grabina Wola, Kalska Wola, Rzepki, Szynczyce, Tychów, Wola Kutowa, Zamość i Zawodzie.



Mapa Gminy Czarnocin.
Rys. <https://pl.wikipedia.org/>

Projekty symboli Gminy Czarnocin wraz ich uzasadnieniem historyczno-heraldycznym opracował Andrzej Kupski.

Komisja Heraldyczna uchwałą nr 40-2100/O/2023 z dnia 26.05.2023 r. wyraziła pozytywną opinię w sprawie projektów herbu, flagi, pieczęci, barw i tablicy urzędowej Gminy Czarnocin.

UCHWAŁA NR LIII/378/2023 RADY GMINY CZARNOCIN

z dnia 28 czerwca 2023 r.

w sprawie ustanowienia herbu, flagi i innych symboli Gminy Czarnocin oraz zasad ich stosowania³⁸

38. Opublikowano w Dzienniku Urzędowym Województwa Łódzkiego z 2023 r. poz. 5963 w dniu 19 lipca 2023 r.

Na podstawie art 18 ust. 2 pkt. 13 ustawy z dnia 8 marca 1990 r. o samorządzie gminnym (t.j. Dz.U. z 2023 r. poz. 40, 572) oraz art. 3 ust. 1 ustawy z dnia 21 grudnia 1978 r. o odznakach i mundurach (t.j. Dz.U. z 2023 r. poz. 76), po uzyskaniu pozytywnej opinii Ministra Spraw Wewnętrznych i Administracji uchwala się, co następuje:

§ 1. 1. Herbem Gminy Czarnocin jest w polu błękitnym lilia srebrna pod którą dwa anioły zwrócone ku sobie w geście adoracji.

2. Wzór graficzny herbu zawiera załącznik nr 1.

§ 2. 1. Flagą Gminy Czarnocin jest płat tkaniny barwy niebieskiej. Pośrodku płata umieszczono godło herbowe Gminy Czarnocin

2. Wzór graficzny flagi zawiera załącznik nr 2.

(...)

§ 4. 1. Barwami Gminy Czarnocin są kolory: biały, niebieski i żółty.

2. Wzór graficzny barw zawiera załącznik nr 4.

§ 5. 1. Tablicą urzędową gminy jest owal, o rozmiarach: wysokość 500 mm, szerokość 400 mm z herbem Gminy w środku, otoczony barwami gminy.

2. Wzór tablicy stanowi załącznik nr 5.

§ 6. 1. Herb, flaga i pieczęć urzędowa Gminy Czarnocin są znakami prawnie chronionymi.

2. Regulamin użycia znaków Gminy Czarnocin zawiera załącznik nr 6.

3. Używanie i rozpowszechnianie znaków wymienionych w ust. 1, z wyłączeniem publikacji naukowych, popularno-naukowych i służących promocji gminy oraz używania przez władze gminy, wymaga pisemnej zgody Wójta Gminy Czarnocin.

§ 7. Wykonanie uchwały powierza się Wójtowi Gminy Czarnocin.

§ 8. 1. Uchwała podlega ogłoszeniu na tablicy ogłoszeń w Urzędzie Gminy oraz w Dzienniku Urzędowym Województwa Łódzkiego.

2. Uchwała wchodzi w życie po upływie 14 dni od dnia ogłoszenia w Dzienniku Urzędowym Województwa Łódzkiego³⁹.

Załącznik Nr 1
do Uchwały Nr LIII/378/2023
Rady Gminy Czarnocin
z dnia 28 czerwca 2023 r.

WZÓR HERBU




Załącznik Nr 2
do Uchwały Nr LIII/378/2023
Rady Gminy Czarnocin
z dnia 28 czerwca 2023 r.

WZÓR FLAGI



Załącznik Nr 4
do Uchwały Nr LIII/378/2023
Rady Gminy Czarnocin
z dnia 28 czerwca 2023 r.

WZÓR GRAFICZNY BARW



Załącznik Nr 5
do Uchwały Nr LIII/378/2023
Rady Gminy Czarnocin
z dnia 28 czerwca 2023 r.

WZÓR OWALNEJ TABLICZY URZĘDOWEJ



Załącznik Nr 6
do Uchwały Nr LIII/378/2023
Rady Gminy Czarnocin
z dnia 28 czerwca 2023 r.

REGULAMIN UŻYWANIA HERBU GMINY CZARNOCIN

Herb Gminy Czarnocin w symboliczny sposób informuje o mieszkańcach, terytorium oraz o władzach samorządowych gminy. Prezentacje herbu gminy muszą być staranne, estetyczne i godne.

1. Herb Gminy Czarnocin - obok flagi - jest najważniejszym zewnętrznym znakiem rozpoznawczo-własnościowym gminy i symbolem lokalnej społeczności.
2. Herb umieszczany jest w sali obrad Rady Gminy, w pomieszczeniach Urzędu Gminy oraz na budynkach, należących do samorządowych władz Gminy Czarnocin. Prawo do wykorzystywania herbu przysługuje Wójtowi i Radzie Gminy oraz podległym im instytucjom.
3. Herb umieszczany jest z okazji publicznych uroczystości gminnych w miejscu ich odbywania.
4. Herb umieszczany jest w innych miejscach za zgodą Wójta Gminy.
5. Herb umieszczany jest na pieczęciach herbowych, emblematkach, insygniach i innych symbolach władz samorządowych Gminy.
6. Godło herbowe umieszczone jest na fladze Gminy Czarnocin.
7. Herb umieszczany jest na owalnej tablicy urzędowej Gminy Czarnocin.
8. Herb umieszczany jest na drukach urzędowych Wójta i Przewodniczącego Rady Gminy Czarnocin.
9. Herb może być wykorzystywany w akcjach promocyjnych, prowadzonych przez agendy Gminy, działające z upoważnienia Wójta.
10. Użycie herbu przez instytucje, działające poza strukturami Gminy Czarnocin, także przez organizacje społeczne - zwłaszcza w celach handlowych i reklamowych - może nastąpić tylko za zgodą Wójta.

REGULAMIN UŻYWANIA FLAGI I BARW GMINY CZARNOCIN

Flaga Gminy Czarnocin w symboliczny sposób informuje o mieszkańcach, terytorium oraz o władzach samorządowych gminy. Należy troszczyć się, aby jej prezentacje były staranne, estetyczne i godne.

1. Flaga Gminy Czarnocin jest zewnętrznym znakiem rozpoznawczym lokalnej wspólnoty terytorialnej. Jest - obok herbu gminy - najważniejszym symbolem lokalnej społeczności.

2. Flaga współtworzy wystrój symboliczny sali obrad Rady Gminy oraz gabinetów Wójta i Przewodniczącego Rady Gminy.
3. Flagę Gminy podnosi się z okazji świąt państwowych i uroczystości lokalnych na budynkach lub przed budynkami, będącymi siedzibą samorządowych władz gminnych oraz w miejscach publicznych, wskazanych przez władze Gminy.
4. Flagę Gminy w dni powszednie podnosi się na budynkach władz gminnych.
5. Flaga Gminy może pozostawać na maszcie od świtu do zmroku. Jeśli pozostaje dłużej, musi być dobrze oświetlona.
6. Flaga nie może dotykać podłoża.
7. W dniach żałoby, ogłoszonej przez władze państwowe lub lokalne, należy:
 - a) rano podnieść flagę na szczyt masztu, a następnie opuścić ją do połowy wysokości masztu,
 - b) wieczorem podnieść chorągiew do szczytu masztu, a następnie powoli opuszczać na dół,
 - c) jeśli flaga umieszczona jest na maszcie skośnym, należy przewiązać ją czarną wstęgą.
8. Na jednym maszcie można podnieść tylko jedną flagę.
9. W przypadku podniesienia kilku różnych flag należy kierować się następującymi zasadami:
 - a) kolejność powinna odpowiadać hierarchii - państwowa, wojewódzka, powiatowa, gminna, służbowa, inne (np. szkoły, klubu sportowego, przedsiębiorstwa),
 - b) wśród flag zajmujących w hierarchii identyczne miejsce pierwszeństwo przysługuje zawsze fladze gospodarza,
 - c) wszystkie maszty muszą być jednakowej wysokości, a odległość między masztami nie może być mniejsza niż 1/5 wysokości masztu,
 - d) wszystkie flagi muszą mieć jednakową szerokość,
 - e) szerokość flagi na maszcie stojącym nie może być mniejsza niż 1/6 wysokości masztu oraz nie może być większa niż 1/4 wysokości masztu; szerokość flagi na maszcie skośnym nie może być mniejsza niż 1/3 długości masztu oraz nie może być większa niż 1/2 długości masztu.

10. Flaga podniesiona musi mieć czytelne barwy i godło, nie może być brudna, pomięta i postrzępiona. Flagę zużytą należy ceremonialnie spalić, co jest jedynym godnym sposobem jej zniszczenia.

11. Barwy Gminy Czarnocin tworzą otok tablicy samorządowej.

12. Barwy Gminy Czarnocin mogą być wykorzystane do komponowania oprawy plastycznej uroczystości organizowanych przez Gminę.

Poświęcono herb, flagę i pieczęć Gminy Czarnocin⁴⁰

Tegoroczna suma odpustowa (17 sierpnia 2023 r.) była szczególnie uroczysta ze względu na to, że cała wspólnota gminna i parafialna miała możliwość zobaczyć nowo powstałe insygnia herbowe, które stały się nieodłącznym znakiem gminy Czarnocin. Wójt Gminy Czarnocin Roman Miksa, Przewodniczący Rady Gminy Andrzej Krajewski oraz Przedstawicielka Społeczności Gminnej Janina Glonek przynieśli do Świątyni herb, flagę gminy oraz trzy pieczęcie prosząc o poświęcenie i pobłogosławienie, aby od tej chwili przez kolejne lata, dziesięciolecia i wieki funkcjonowały w życiu gminy Czarnocin.

W tej wyjątkowej uroczystości uczestniczyli także Zbigniew Ziemia Wicemarszałek Województwa Łódzkiego, Piotr Wojtysiak - Starosta Piotrkowski, którzy złożyli najserdeczniejsze życzenia i pogratulowali ogromnego sukcesu jakim jest ustanowienie herbu Gminie Czarnocin.

Obecny proces utworzenia herbu naszej gminy rozpoczęliśmy już w 2016 roku i jak widać jest to proces złożony i trudny i długotrwały. Głównym twórcą, który opracował i udokumentował podstawy stworzenia herbu jest heraldyk mgr inż. Andrzej Kupski a całość prac koordynowała Pani Sekretarz Honorata Krajewska, której bardzo serdecznie dziękuję. Zasadą tworzenia herbu jest odwołanie do najstarszego, ważnego elementu historii danego terenu a w przypadku Czarnocina jest to Parafia Czarnocin, pod wezwaniem Wniebowzięcia Najświętszej Marii Panny. Symbolika herbu odnosi do głównego ołtarza naszej parafii. Herbem Gminy Czarnocin jest w polu błękitnym lilia srebrna symbolizująca Matkę Boską pod którą znajdują się dwa anioły zwrócone ku sobie w geście adoracji. – opowiedział Wójt Roman Miksa.

Flagą Gminy Czarnocin jest płat tkaniny barwy niebieskiej a pośrodku płata umieszczono godło herbowe Gminy Czarnocin. Pieczęcią urzędową Gminy Czarnocin jest pieczęć okrągła o średnicy 36 mm, z godłem herbowym Gminy Czarnocin w polu i napisem: GMINA CZARNOCIN w legendzie otokowej. Barwami Gminy Czarnocin są kolory: biały, niebieski i żółty.

Każdy z uczestników wydarzenia otrzymał na pamiątkę magnes z wizerunkiem naszego herbu! Mamy nadzieję, że znajdzie on wyjątkowe miejsce w każdym z Waszych domów.

40. <https://czarnocin.pl/index.php?c=article&id=2705> (dostęp 11.05.2024 r.)



Janina Glonek, Wójt Gminy Roman Miksa i Przewodniczący Rady Gminy Andrzej Krajewski wnoszą pieczęć, herb i flagę Gminy Czarnocin do Kościoła pw. Wniebowzięcia Najświętszej Marii Panny w Czarnocinie. Fot. <https://czarnocin.pl/index.php?c=article&id=2705>



Przewodniczący Rady Gminy Czarnocin Andrzej Krajewski wnoszą flagę Gminy Czarnocin do Kościoła pw. Wniebowzięcia Najświętszej Marii Panny w Czarnocinie. Fot. <https://czarnocin.pl/index.php?c=article&id=2705>



Pamiętkowe zdjęcie z nowymi symbolami Gminy Czarnocin w Kościele pw. Wniebowzięcia Najświętszej Marii Panny w Czarnocinie. Fot. <https://czarnocin.pl/index.php?c=article&id=2705>

Gmina Rzeczenica

Gmina wiejska w województwie pomorskim, w powiecie człuchowskim. W skład gminy wchodzi siedem sołectw: Breńsk, Brzezcie, Gwieździn, Międzybórz, Olszanowo, Pieniężnica i Rzeczenica.



Mapa Gminy Rzeczenica.
Rys. <https://pl.wikipedia.org/>

Herb i flagę Gminy Rzeczenica wraz z uzasadnieniem historyczno-heraldycznym opracował Tadeusz Matwijewicz.

Komisja Heraldyczna uchwałą nr 38-2249/O/2023 z dnia 12.05.2023 r. wyraziła pozytywną opinię w sprawie projektów herbu i flagi Gminy Rzeczenica.

UCHWAŁA NR LVII/427/23 RADY GMINY RZECZENICA

z dnia 29 czerwca 2023 r.

w sprawie ustanowienia herbu i flagi Gminy Rzeczenica oraz zasad ich używania⁴¹

Na podstawie art. 18 ust. 2 pkt. 13 ustawy z dnia 8 marca 1990 r. o samorządzie gminnym (Dz.U. z 2023 r. poz. 40, ze zm. poz. 572) oraz art. 3 ust. 1 ustawy z dnia 21 grudnia 1978 r. o odznakach i mundurach (Dz.U. z 2023 r., poz. 76) uchwała się, co następuje:

§ 1. Ilekroć w niniejszej uchwale jest mowa o:

- 1) Wójt - rozumie się przez to Wójta Gminy Rzeczenica,
- 2) Radzie - rozumie się przez to Radę Gminy Rzeczenica,
- 3) Urzędzie - rozumie się przez to Urząd Gminy Rzeczenica,
- 4) Gminie - rozumie się przez to Gminę Rzeczenica.

§ 2. Ustanawia się symbole Gminy: herb i flagę oraz ustala się zasady ich używania.

§ 3. 1. Herb Gminy: w polu niebieskim znajduje się u czoła biały krzyż grecki, a pod nim dwa białe, równej szerokości oddzielone pasy faliste (pręgi) w pas.

2. Graficzny wzór herbu stanowi załącznik nr 1 do niniejszej uchwały.

§ 4. 1. Flaga Gminy Rzeczenica jest prostokątem o proporcjach 10 : 16 (5 : 8) w kolorze niebieskim, na którym są położone symbole godła herbu gminy Rzeczenica. W górnej części płatu flagi od strony drzewca jest biały grecki krzyż, pod nim przez całą długość płatu flagi biegną dwa równoległe, rozdzielone, białe pasy odnoszące się do pasów falistych na herbie gminy Rzeczenica.

2. Graficzny wzór flagi stanowi załącznik nr 2 do niniejszej uchwały.

§ 5. Herb i flaga Gminy są znakami prawnie chronionymi oraz mogą być używane wyłącznie w kształcie, proporcjach i kolorach zgodnych ze wzorami graficznymi ustalonymi w niniejszej uchwale.

§ 6. Prawo do używania herbu i flagi na mocy niniejszej uchwały przysługuje:

- 1) Radzie,
- 2) Wójtowi,
- 3) Urzędowi,
- 4) sołectwom Gminy,
- 5) gminnym jednostkom organizacyjnym,
- 6) innym podmiotom wykonującym w imieniu Gminy zadania o charakterze użyteczności publicznej,
- 7) innym niż wymienione powyżej w punktach 1 - 6: osobom fizycznym, prawnym, jednostkom organizacyjnym nieposiadającym osobowości prawnej.

§ 7. 1. Herb i flaga Gminy mogą być umieszczane w pomieszczeniach, na budynkach i przed budynkami stanowiącymi siedzibę albo miejsca obrad organów Gminy.

2. Symbole, o których mowa w ust. 1, mogą być używane w innych miejscach z okazji uroczystości, świąt i rocznic państwowych, regionalnych i gminnych, wyborów Prezydenta, do Sejmu i Senatu RP, samorządowych, do Parlamentu Europejskiego, referendach oraz podczas innych imprez promujących Gminę lub organizowanych przez Gminę, w miejscach zwyczajowo przyjętych.

3. Herb może być umieszczany na:

- 1) gminnych budynkach użyteczności publicznej,
- 2) pieczętkach, emblematkach, drukach urzędowych, blankietach korespondencyjnych, wizytówkach organów Gminy i gminnych jednostek organizacyjnych,
- 3) sztandarach instytucji i gminnych jednostek organizacyjnych,
- 4) stronach internetowych Gminy i jednostek podległych,
- 5) materiałach promocyjnych Gminy,
- 6) tablicach informacyjnych Gminy,
- 7) tablicach z nazwami miejscowości, ulic itp.,
- 8) tablicach pamiątkowych fundowanych przez organy Gminy,
- 9) pojazdach i przedmiotach użytkowych należących do Gminy,
- 10) w publikacjach (w tym zaproszeniach) wydawanych przez

Wójta oraz pod Jego Patronatem, publikacjach i biuletynach samorządowych o zasięgu lokalnym, regionalnym i ogólnopolskim,

11) w miejscach odbywania się imprez organizowanych przez Gminę lub przy jej współdziałaniu,

12) w innych miejscach za zgodą Wójta.

§ 8. 1. Herb i flaga mogą być wykorzystywane przez Urząd, gminne jednostki organizacyjne oraz sołectwa do celów promocji Gminy Rzeczenica.

2. Wykorzystywanie i rozpowszechnianie wizerunku herbu i flagi w celach komercyjnych przez podmioty wymienione w § 6 pkt. 7 następuje wyłącznie za zgodą Wójta, wyrażoną w formie pisemnej.

3. W przypadku, o którym mowa w ust. 2 zainteresowany podmiot składa do Wójta pisemny wniosek, który zawiera uzasadnienie, przewidywany cel wykorzystania symboli oraz projekt graficzny materiałów, na których mają być umieszczone symbole.

§ 9. Herb i flaga Gminy mogą być umieszczone, używane i rozpowszechniane wyłącznie w sposób zapewniający należną im powagę i poszanowanie.

§ 10. Wykonanie uchwały powierza się Wójtowi Gminy Rzeczenica.

§ 11. Uchwała wchodzi w życie po upływie 14 dni od dnia ogłoszenia w Dzienniku Urzędowym Województwa Pomorskiego⁴².

Załącznik Nr 1
do Uchwały Nr LVII/427/23
Rady Gminy Rzeczenica
z dnia 29 czerwca 2023 r.


Herb Gminy Rzeczenica



41. Opublikowano w Dzienniku Urzędowym Województwa Pomorskiego z 2023 r. poz. 3661 w dniu 2 sierpnia 2023 r.

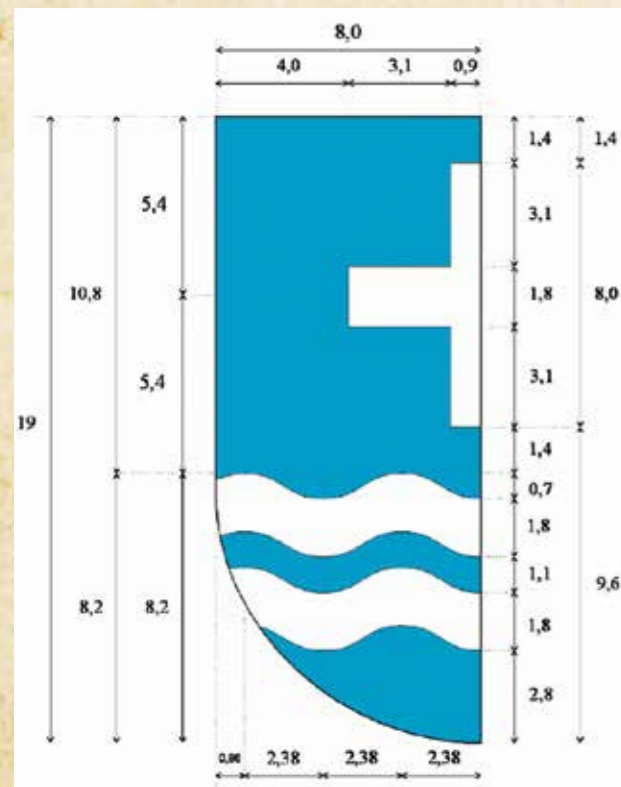
42. Wejście w życie 17.08.2023 r.

Herb Gminy Rzeczenica – budowa i wymiarowanie herbu. A




Barwa tarczy Gminy Rzeczenica odpowiada kolorowi modelu CMYK o wartościach:
C-100; Y-0; M-0; K-0

Herb Gminy Rzeczenica – budowa i wymiarowanie herbu. B



Herb Gminy Rzeczenica – VARIA



godło bez tarczy



wersja szrafowana⁴³




wersja monochromatyczna



kontur

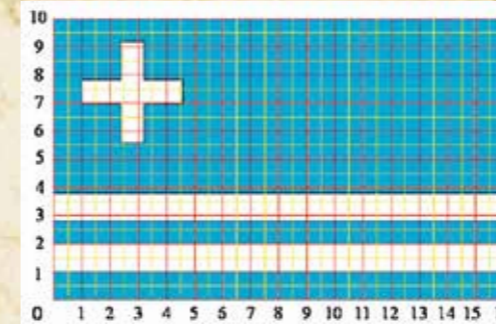
Załącznik Nr 2
do Uchwały Nr LVII/427/23
Rady Gminy Rzeczenica
z dnia 29 czerwca 2023 r.

Flaga Gminy Rzeczenica

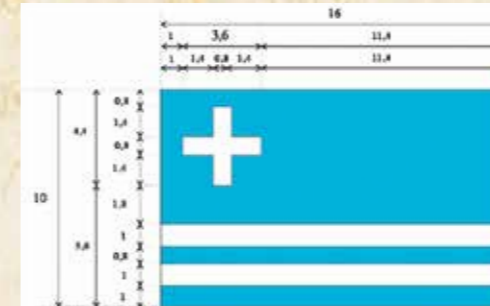


Flaga Gminy Rzeczenica – budowa i wymiarowanie flagi

A

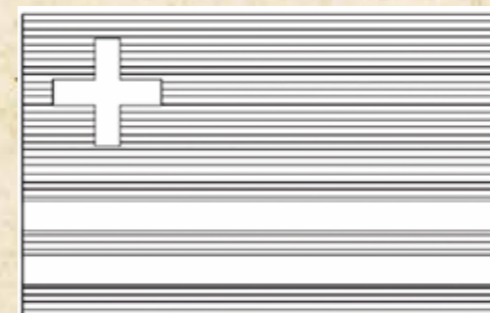


B

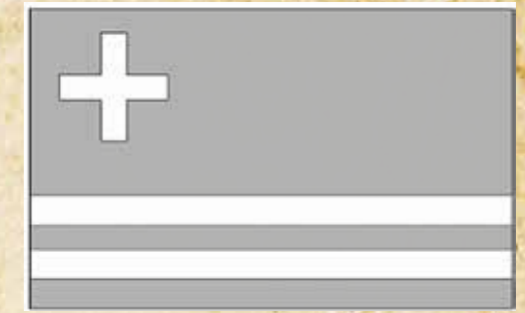


Niebieska barwa flagi Gminy Rzeczenica odpowiada kolorowi modelu CYMK o wartościach: C - 100; Y - 0; M - 0; K - 0

Flaga Gminy Rzeczenica - VARIA



wersja szrafowana⁴⁴



wersja monochromatyczna

Symbolika herbu Gminy Rzeczenica⁴⁵

Tarcza.

Tarcza herbu Gminy Rzeczenica jest typu dziewiętnastowiecznej tarczy herbowej (hiszpańskiej) typowej dla heraldyki polskiej.

Pole tarczy jest barwy błękitnej.

Zastosowanie błękitnej barwy na tarczy herbowej herbu Gminy Rzeczenica nawiązuje do wielowiekowej więzi organizacyjnej, administracyjnej, kulturowej, gospodarczej i społecznej Gminy Rzeczenica ze wspólnotą Ziemi Człuchowskiej, której zasadnicze barwy heraldyczne to błękit tarczy i biel (srebro) godła.

Najprawdopodobniej, użycie błękitnej barwy w człuchowskiej heraldyce, wynika z symboliki tego koloru zarezerwowanego dla patronki założycieli Rzeczenicy (oraz struktur administracyjnych Ziemi Człuchowskiej) czyli do Zakonu Najświętszej Marii Panny Domu Niemieckiego (Krzyżaków).

Jednakże przywołanie w herbie Gminy Rzeczenica barwy błękitnej, może być również czytane jako odniesienie do Najświętszej Maryi Panny Królowej Polski, a w ten sposób podkreślenie więzi Gminy Rzeczenica z historią, tradycją i państwowością Rzeczypospolitej Polski.

Wreszcie barwa błękitna/niebieska w tradycji powszechnej symbolizuje żywioł wody i pierwiastek żeński oraz odnosi się do struktur społecznych opartych o wspólnotowość, demokrację w odróżnieniu od barwy czerwonej symbolizującej żywioł ognia, pierwiastek męski, oraz odnoszący się do struktur społecznych opartych o autokrację, władzę monarszą, senioralną.

Godło.

Godło Gminy Rzeczenica jest wieloelementowe, składające się ze srebrnego (białego) krzyża greckiego i srebrnych (białych) pasów falistych. Srebro godła podobnie jak barwa tarczy herbowej nawiązują między innymi do historycznych barw ziemi człuchowskiej.

1. KRZYŻ GRECKI

Podobnie jak barwa tarczy herbowej, tak i centralnie położony na tarczy prosty krzyż grecki posiada wieloraką symbolikę, których treści są właściwe Gminie Rzeczenica.

Krzyż, sam w sobie jako dwie linie skrzyżowane jest

43. W uchwale błędnie zapisano – wersja szarfowana

44. Taki sam błędny opis jak przy herbie

45. Część druga opracowania Tadeusza Matwijewicza „Herb Gminy Rzeczenica”.

bodajże jednym z najstarszych znaków tożsamościowych i własnościowych używanych przez człowieka, prawdopodobnie już od czasów zarania wszelkich systemów kulturowych. Występuje we wszystkich religiach i cywilizacjach. Czasami jest najprostszym, składającym się z dwóch poprzecznie złożonych belek, a innym razem niezwykle skomplikowanym znakiem.

Szczególne znaczenia nabrał krzyż w religii chrześcijańskiej jako symbol samego Zbawiciela, a tym samym Chrześcijaństwa i właściwych Chrześcijaństwu wartości oraz tradycji.

W heraldyce krzyż występuje jako figura zaszczytna ług jako figura zwyczajna.

W godle Gminy Rzeczenica widnieje krzyż grecki – i tu jest to figura zwyczajna.

Chrześcijański krzyż pojawia się jako szczególnie symbol już u schyłku czasów antycznych w okresie przesładowania Chrześcijan. Natomiast w heraldyce chrześcijańskiej krzyż widnieje już od VII wieku. W XII wieku stał się znakiem Krzyżowców dążących do militarnego zdobycia Grobu Chrystusa. Przed pierwszą wyprawą krzyżową Papież Urban II ogłosił, że wyruszający do Ziemi Świętej winni nosić na ramionach i piersiach czerwony – krwawy krzyż jako znak zbawienia.

W 1190 r. w Akce niemieccy kupcy z Bremy i Lubeki w celu opieki nad niemieckimi pielgrzymami i chorymi zawązali bractwo, które niebawem przekształciło się w zakon rycerski – Zakon Szpitala Najświętszej Marii Panny Domu Niemieckiego w Jerozolimie (łac. Ordo domus Sanctae Mariae Theuonicorum) – Krzyżacy, którzy przyjęli organizację zakonu (regułę) wzorowaną na Joannitach i Templariuszach, a czarny krzyż na tunice i płaszczu (pelerynie) ustanowili swoim symbolem.

W 1312 r. Krzyżacy kupili kasztelanię szczytnieńską od synów starosty Mikołaja z Ponieca i w 1325 r. w Człuchowie rozpoczęli budowę warowni, siedziby założonego komturstwa, które okazało się niezwykle trwałym tworem administracyjno-gospodarczym i którego zasadniczy, zwarty trzon terytorialny funkcjonuje nadal jako powiat człuchowski, w skład którego nieprzerwanie wchodzi Gmina Rzeczenica.

Zatem afirmacja krzyż w herbie Gminy jest również nawiązaniem do wielowiekowej wspólnoty człuchowskiej jak i podkreśleniem historycznych źródeł tej wspólnoty, tym bardziej, że jest wielce możliwym, iż w herbie człuchowskiej komturii widniał biały krzyż ponad leżącym, apostołskim wołem.

W 1945 r. po klęsce hitlerowskich Niemiec, pomorze gdańskie, a z nim powiat człuchowski i tym samym region rzechenicki, po 173 latach, wróciły do Polski.

Rzeczenica i okoliczne wsie zyskały nowych mieszkańców, nie zawsze przybyłych tutaj z własnej woli, dla których pomimo dzielących sąsiadów różnic kulturowych i etnicznych, wspólną wartością były uniwersalne treści wyrastające z tradycji chrześcijańskiej, oparte o zasady solidarności społecznej, wspólnotowości i nadziei na dobrą przyszłość co doskonale odnajduje się w prostym, równoramiennym krzyżu, symbolu zmartwychwstałego Zbawiciela, symbolu zwycięstwa nad śmiercią i zwątpieniem, właściwym dla całego Chrześcijań-

stwa i jego społeczno-kulturowej spuścizny przekraczającej ramy li tylko poszczególnego wyznania, czy uwarunkowań narodowościowo kulturowych.

Krzyż w herbie Gminy Rzeczenica jest heraldycznym metalem – srebrem, przedstawionym w barwie białej, której źródło tkwi w barwie godła herbów człuchowskich, jak i symbolice barwy odnoszącej się do światła radości i święteckiego uniesienia.

W symbolice chrześcijańskiej biel odnosi się do światłości i pokoju o czym pisał Klemens Aleksandryjski, że biel jest odpowiednim kolorem dla ludzi miłujących światło i pokój.

Aniołowie zwkłe są przedstawiani jako istoty „świecące” nieskazitelną bielą. Białym jest też Baranek, a w liturgii biel symbolizuje światło, chwałę i czystość.

Białe kamyki lub biała fasola funkcjonowały jako znak korzystnego wyrażenia woli w czasie głosowania.

2. PASY FALISTE

Pasy faliste w godle Gminy Rzeczenica odnoszą się do hydronimicznego pochodzenia nazwy wsi Rzeczenica, która jest siedzibą gminnych władz samorządowych. Ponadto dwa pasy paliste (fale) symbolizują mnogość wód na terenie Gminy, a wśród nich dwóch największych rzek: Czernicy i Białej.

Występujące w godle Gminy Rzeczenica pasy faliste będące figurami zaszczytnymi są heraldycznymi metalami – srebrnymi przedstawionymi w barwie białej.

W herbie pomiędzy symbolami gminnych wód i hydronimicznej etymologii Rzeczenicy widnieje przestrzeń rozdzielająca srebrne/białe pasy faliste.

Bynajmniej owa przestrzeń nie jest li tylko widokiem tarczy herbowej na której leżą oddalone od siebie symbole rzechenickich wód. Owa przestrzeń jest raczej trzecim pasem, trzecią figurą zaszczytną umownie symbolizującą terytorium Gminy Rzeczenicy, swoistą „Mapą Naszej Ziemi” gdzie siedem „szczytów – wierzchołków” odnosi się do siedmiu sołectw w Gminie: Breńsk, Brzezcie, Gwieździn, Międzybórz, Olszanowo, Pienięznica, Rzeczenica.

Pozostawienie „Mapie” barwy tarczy herbu, zostało uwarunkowane zasadami heraldycznymi odnaoszącymi się do alternacji heraldycznej, czytelności herbu, konsekwencji w przyjętej narracji heraldycznej jak i ogólnych reguł warunkujących kompozycję dzieła.

Herb i flaga Gminy Rzeczenica – już oficjalnie przyjęte⁴⁶

Trwająca około dwóch lat procedura opracowania i przyjęcia herbu oraz flagi dla Gminy Rzeczenica – dobiegła końca. Samorząd ma już teraz własne, zgodne z zasadami heraldyki symbole. Nawiązują one do historii związanej z nazewnictwem miejscowości.

Herb Gminy Rzeczenica to biały krzyż i dwie białe linie faliste znajdujące się na błękitnym polu. Pasy faliste sym-

46. https://www.rzeczenica.pl/asp/pl_start.asp?typ=13&menu=17&dzialy=17&artykul=2730&akcja=artykul (dostęp 11.05.2024 r.)

bolizują mnogość wód na terenie Gminy, a wśród nich dwóch największych rzek: Czernicy i Białej. Krzyż to nawiązanie do wartości chrześcijańskich, a jednocześnie symbol wspólnoty społecznej. Błękitna tarcza jest także umownym symbolem Ziemi Człuchowskiej. Błękitne tarcze posiadają także herby gmin: Przechlewo, Koczała i Gminy Wiejskiej Człuchów. Podobny, lecz granatowy kolor w tarczy posiada Miasto i Gmina Czarne.

Nowo przyjęty herb jest syntezą wszystkiego, co jest ważne w Rzeczenicy. I geograficznie, i historycznie, i społecznie, i w zakresie wartości – mówił podczas uroczystości nadania herbu i flagi – ich autor, Tadeusz Matwijewicz.

Do tej pory Gmina Rzeczenica nie posiadała własnego herbu i flagi. Była też jedyną w powiecie człuchowskim, bez takich symboli. W obiegu jest co prawda logotyp z wizerunkiem bociana. Nie spełniał on jednak wymogów heraldycznych. Obecny herb i flagę zatwierdziła komisja heraldyczna działająca przy Ministerstwie Spraw Wewnętrznych i Administracji. Symbole przyjęła też Rada Gminy Rzeczenica. Ceremonia, która w miniony piątek (28.07.2023 r.) odbyła się w Gminnym Centrum Kultury, Sportu, Turystyki i Rekreacji w Rzeczenicy, była zwieńczeniem dwuletniego procesu opracowywania nowych symboli gminy.



Tadeusz Matwijewicz projektant herbu i flagi Gminy Rzeczenica podczas uroczystej prezentacji. Fot. <https://czluchow.naszemiasto.pl/gmina-rzeczenica-oficjalnie-z-herbem-w-planie-jest-takze/ga/c1-9408227/zd/83794191>

Powiat ostrołęcki

Powiat w północno-wschodniej części województwa mazowieckiego. W skład powiatu wchodzi:

- gmina miejsko-wiejska: Myszyniec,
- gminy wiejskie: Baranowo, Czarnia, Goworowo, Kadzidło, Lelis, Łyse, Olszewo-Borki, Rzekuń i Troszyn;
- miasto: Myszyniec.



Mapa Powiatu Ostrołęckiego.

Rys. <http://www.gminy.pl/powiaty/155.html>

Symbole Powiatu Ostrołęckiego wraz z uzasadnieniem historyczno-heraldycznym opracowali Kamil Wójcikowski i Robert Fidura.

Komisja Heraldyczna uchwałą nr 46-577/O/2021 z dnia 2.07.2021 r. wyraziła pozytywną opinię w sprawie projektów herbu, flagi, flagi stolikowej, banneru, pieczęci i Odznaki Honorowej Powiatu Ostrołęckiego. Wstrzymała się z wydaniem opinii o projektach sztandaru i łańcuchów do czasu uwzględnienia następujących uwag: na sztandarze, na prawej stronie płata pojawił się motyw wycinanki regionalnej, co stanowi realizację zalecenia Komisji z wcześniejszej opinii. Uwaga ta została jednak zrealizowana w taki sposób, że całość prezentuje się nader niekorzystnie. Motyw wycinanki należy zmniejszyć i ułożyć skosem z narożników, lub w ogóle zrezygnować z niego.

Po wprowadzeniu poprawek do projektu sztandaru Komisja Heraldyczna uchwałą nr 16-577/O/2022 z dnia 14.02.2022 r. wyraziła pozytywną opinię w sprawie projektu sztandaru i łańcuchów powiatu ostrołęckiego.

UCHWAŁA NR LXVI/471/2023 RADY POWIATU W OSTROŁĘCE

z dnia 20 września 2023 r.

w sprawie ustanowienia herbu, flagi, banneru, flagi stolikowej, pieczęci, sztandaru i łańcuchów władz Powiatu Ostrołęckiego oraz zasad ich używania⁴⁷

Na podstawie art. 12 ust. 10 ustawy z dnia 5 czerwca 1998 r. o samorządzie powiatowym (Dz. U. z 2022 r. poz. 1526 z późn. zm.), art. 3 ust. 1 ustawy z dnia 21 grudnia 1978 r. o odznakach i mundurach (Dz. U. z 2023, poz. 76) oraz § 4 Statutu Powiatu Ostrołęckiego stanowiącego załącznik do uchwały Nr

47. Opublikowano w Dzienniku Urzędowym Województwa Mazowieckiego 2023 r. poz. 10839 w dniu 29 września 2023 r.

VII/39/2003 Rady Powiatu w Ostrołęce z dnia 18 czerwca 2003 r. w sprawie uchwalenia Statutu Powiatu Ostrołęckiego (t.j. Dz. Urz. Woj. Maz. z 2018 r., poz. 11240 z późn. zm.) po uzyskaniu pozytywnej opinii Ministra Spraw Wewnętrznych i Administracji, uchwała się, co następuje:

§ 1. 1. Ustanawia się herb Powiatu Ostrołęckiego.
2. Herb Powiatu Ostrołęckiego stanowi w polu czerwonym pół orła srebrnego ze złotym dziobem i przepaską koniczynową na skrzydłach, pod którym znajduje się plaster miodu z pięciu komórek.
3. Wzór graficzny herbu określa załącznik nr 1 do uchwały.

§ 2. 1. Ustanawia się flagę Powiatu Ostrołęckiego.
2. Projekt flagi Powiatu Ostrołęckiego stanowi flaga prostokątna o proporcji 5:8 (wysokość do długości), podzielony na poziome pasy kolejno czerwony, biały, czarny, biały i czerwony, wysokości odpowiednio 3/10, 1/10, 2/10, 1/10, 3/10 wysokości płata.
3. Wzór graficzny flagi stanowi załącznik nr 2 do uchwały.

§ 3. 1. Ustanawia się banner Powiatu Ostrołęckiego.
2. Banner powiatu ostrołęckiego jest pionowym odwzorowaniem flagi o proporcji 1:4 szerokości do wysokości.
3. Wzór graficzny banneru określa załącznik nr 3 do uchwały.

§ 4. 1. Ustanawia się flagę stolikową Powiatu Ostrołęckiego.
2. Flagą stolikową powiatu ostrołęckiego jest pionowym odwzorowaniem flagi o proporcji 1:2 szerokości do wysokości, zawieszonym na poprzeczce umocowanej do stojaka.
3. Wzór graficzny flagi stolikowej określa załącznik nr 4 do uchwały.

(...)

§ 6. 1. Ustanawia się sztandar Powiatu Ostrołęckiego.
2. Sztandar powiatu ostrołęckiego to kwadratowy płat materiału, obszyty złotą frędzlą. Prawa strona sztandaru czerwona, z godłem państwowym w części centralnej, w rogach ułożone kurpiowskie wycinanki w formie „lelui”. Lewa strona sztandaru biała, z herbem Powiatu w części centralnej, otoczonym kolistą wycinanką kurpiowską w barwie czerwonej. U góry sztandaru napis POWIAT OSTROŁĘCKI, u dołu z prawej rok 1393 (pierwsza wzmianka o starostwie ostrołęckim), z lewej rok fundacji sztandaru. Tekst barwy czerwonej. Głowica drzewca sztandaru ma postać orła z herbu województwa, wykonanego w metalu barwy srebrnej, osadzonego na tulei z metalu w barwie złotej. Poniżej głowicy do drzewca przywiązana szarfa w barwach flagi powiatu (bez godła herbowego), obszyta na końcu złotą frędzlą.
3. Wzór graficzny sztandaru Powiatu Ostrołęckiego określa załącznik nr 6 do uchwały.


(...)

§ 8. Zasady i warunki używania herbu, flagi, banneru, flagi stolikowej, pieczęci, łańcuchów Władz Powiatu Ostrołęckiego określa załącznik nr 9 do uchwały.

§ 9. Wykonanie uchwały powierza się Zarządowi Powiatu w Ostrołęce.

§ 10. Uchwała wchodzi w życie po upływie 14 dni od dnia ogłoszenia w Dzienniku Urzędowym Województwa Mazowieckiego⁴⁸.

Załącznik Nr 1
do Uchwały Nr LXVI/471/23
Rady Powiatu w Ostrołęce
z dnia 20 września 2023 r.



Załącznik Nr 2
do Uchwały Nr LXVI/471/23
Rady Powiatu w Ostrołęce
z dnia 20 września 2023 r.



Załącznik Nr 3
do Uchwały Nr LXVI/471/23
Rady Powiatu w Ostrołęce
z dnia 20 września 2023 r.



Załącznik Nr 4
do Uchwały Nr LXVI/471/23
Rady Powiatu w Ostrołęce
z dnia 20 września 2023 r.



Załącznik Nr 6
do Uchwały Nr LXVI/471/23
Rady Powiatu w Ostrołęce
z dnia 20 września 2023 r.

Sztandar powiatu ostrołęckiego – strona prawa



Sztandar powiatu ostrołęckiego – strona lewa



Załącznik Nr 9
do Uchwały Nr LXVI/471/23
Rady Powiatu w Ostrołęce
z dnia 20 września 2023 r.

Zasady i warunki używania herbu, flagi, banneru, flagi stolikowej, pieczęci, łańcuchów Władz Powiatu Ostrołęckiego

§ 1.

1. Herb, flaga, banner, flaga stolikowa, pieczęć, łańcuchy władz Powiatu Ostrołęckiego stanowią własność Powiatu Ostrołęckiego.
2. Herb, flaga, banner, flaga stolikowa, pieczęć, łańcuchy władz Powiatu Ostrołęckiego mogą być używane wyłącznie

48. Wejście w życie 14.10.2023 r.

w sposób zapewniający im należyta cześć i szacunek należny symbolom oraz w zgodzie z ogólnie przyjętymi zasadami poszanowania.

3. Herb Powiatu jest znakiem prawnie chronionym i wraz z flagą, banerem, flagą stolikową, pieczęcią oraz łańcuchami władz Powiatu Ostrołęckiego podlegają ochronie prawnej.

4. Symbole, o których mowa w § 1 ust. 1 są znakami prawnie chronionymi i mogą być używane wyłącznie w kształcie, proporcjach i kolorach zgodnych ze wzorami graficznymi.

§ 2.

1. Prawo do używania herbu, flagi, banneru, flagi stolikowej, pieczęci, łańcuchów Władz Powiatu Ostrołęckiego na zasadach określonych w niniejszej uchwale przysługuje:

- 1) Radzie Powiatu w Ostrołęce;
- 2) Zarządowi Powiatu w Ostrołęce;
- 3) Staroście Ostrołęckiemu;
- 4) Starostwu Powiatowemu w Ostrołęce;
- 5) jednostkom organizacyjnym Powiatu Ostrołęckiego.

2. Herb może być używany przez gminy Powiatu Ostrołęckiego i ich jednostki organizacyjne przy organizowaniu imprez powiatowych i w przedsięwzięciach promujących Powiat Ostrołęcki.

3: Wykorzystanie herbu przez podmioty inne niż wymienione w ust. 1 wymaga uprzedniego wyrażenia zgody przez Zarząd Powiatu w Ostrołęce. Zgoda jest udzielana na pisemny wniosek zawierający uzasadnienie.

4. O prawo do używania herbu mogą ubiegać się:

- 1) stowarzyszenia, fundacje, kluby, organizacje pozarządowe, związki wyznaniowe przy organizowaniu imprez i uroczystości promujących Powiat Ostrołęcki, których Powiat Ostrołęcki jest współorganizatorem lub patronem;
 - 2) instytucje, organizacje, osoby fizyczne lub prawne oraz inne podmioty działające na terenie powiatu ostrołęckiego;
 - 3) podmioty działające poza Powiatem ostrołęckim, promujące powiat lub rozpowszechniające dorobek artystyczny, kulturalny, oświatowy, sportowy Powiatu ostrołęckiego;
 - 4) osoby fizyczne i prawne reprezentujące Powiat ostrołęcki w zawodach sportowych, zlotach, w kraju i poza jego granicami.
5. Zarząd Powiatu w Ostrołęce rozpatruje wnioski, o których mowa w ust. 3, i informuje na piśmie podmiot ubiegający się o uzyskanie zgody o podjętej decyzji, określając warunki używania herbu.
6. Zarząd Powiatu w Ostrołęce może wyrażoną zgodę na używanie herbu cofnąć lub zawiesić, jeżeli podmiot, który tę zgodę otrzymał naraża godność lub interes Powiatu albo używa herbu w sposób niezgodny z przeznaczeniem.

§ 3.

1. Herb, flagę, flagę stolikową i baner Powiatu Ostrołęckiego umieszcza się w pomieszczeniach, na budynkach i przed budynkami stanowiącymi siedziby albo miejsca obrad organów Powiatu Ostrołęckiego oraz samorządowych jednostek organizacyjnych Powiatu Ostrołęckiego.

2. Symbole, o których mowa w § 1 ust. 1 mogą być używane w innych miejscach z okazji uroczystości, świąt i rocznic po-

wiatowych, państwowych i regionalnych oraz podczas innych imprez promujących Powiat Ostrołęcki.

3. Symbole Powiatu mogą być używane na: 1) na drukach urzędowych Rady Powiatu w Ostrołęce, Zarządu Powiatu w Ostrołęce, Starosty Ostrołęckiego, Starostwa Powiatowego w Ostrołęce, jednostek organizacyjnych Powiatu Ostrołęckiego; 2) stronach internetowych Powiatu Ostrołęckiego, jednostek organizacyjnych Powiatu Ostrołęckiego; gmin Powiatu oraz innych podmiotów, organizujących lub współorganizujących wydarzenia promujące Powiat Ostrołęcki po uzyskaniu wcześniej zgody Zarządu Powiatu.

3) tablicach informacyjnych;

4) upominkach, gadżetach, dyplomach okolicznościowych, podziękowaniach, wydawnictwach i innych przedmiotach promujących Powiat Ostrołęcki;

§ 4.

1. Sztandar Powiatu Ostrołęckiego jest używany podczas uroczystości powiatowych i państwowych, uroczystych Sesji Rady Powiatu w Ostrołęce oraz wtedy gdy okoliczności za tym przemawiają.

2. Decyzję dotyczące udziału sztandaru w uroczystościach każdorazowo podejmuje Starosta Ostrołęcki lub Przewodniczący Rady Powiatu w Ostrołęce.

Uzasadnienie projektów symboli powiatu ostrołęckiego⁴⁹

Herb Powiatu Ostrołęckiego

Pierwsze starania o zatwierdzenie herbu i innych insygniów powiatu ostrołęcki podjął niedługo po przywróceniu podziału kraju na powiaty. Zadanie przeprowadzenia kwerendy historycznej powierzono miejscowemu historykowi, Jerzemu Kijowskiemu, zaś opracowanie graficzne projektów symboli – znakomitemu polskiemu plastykowi, Andrzejowi Heidrichowi. Zestaw stworzonych wówczas projektów obejmował kilka wariantów herbu oraz jeden wzór flagi, z nanieśionym herbem. Ostatecznie na początku 2002 roku Komisji Heraldycznej przedłożono wariant opisany jako Herb 1 i flagę z tym herbem. W herbie umieszczono w polu zielonym pszczołę, kurpiowską wycinankę (tzw. leluję) czarną, koronę i krzyż kotwowy srebrny, rzekę niebieską oraz falistą podstawę złotą. Elementy te miały nawiązywać do kultury kurpiowskiej (pszczoła i leluja), tradycji szlacheckich i królewskich (korona), dawnego herbu Ostrołęki (krzyż), podziału powiatu na część kurpiowską, leśną i szlachecką, rolniczą, z przebiegiem granicy na Narwi (pole zielone, podstawa złota, rzeka niebieska). Flaga została wywiedziona z kurpiowskich pasiaków.

49. Wybrane fragmenty „Uzasadnienia projektów symboli powiatu ostrołęckiego” opracowanego przez Kamila Wójcikowskiego i Roberta Fidorę w lipcu 2021 r.



Fot. 1: Projekt herbu powiatu ostrołęckiego wysłany w 2001 roku do zaopiniowania

Niestety, projekt ten został przez Komisję Heraldyczną zaopiniowany negatywnie dnia 8 marca 2002 roku. Komisja zwróciła uwagę m.in. na zbyt duże nagromadzenie symboli, wykorzystanie leluji, która nie nadaje się na godło heraldyczne oraz złamanie zasady alternacji. Jednocześnie Komisja wskazała potencjalny kierunek dalszych prac – wykorzystanie krzyża z dawnego herbu Ostrołęki.

Część motywów symbolicznych użytych w projekcie została zaadoptowana do logo powiatu ostrołęckiego, przyjętego 23 kwietnia 2001 roku.



Rys. 1: Logo powiatu ostrołęckiego

Według Projektantów, zestaw idei zaproponowany w projekcie z roku 2002 był przynajmniej częściowo słuszny, i to nie tylko w odniesieniu do krzyża kotwowego. Naszym zdaniem oprócz nawiązania do dawnego herbu siedziby władz powiatowych, można także rozważyć nawiązanie do podziału na część kurpiowską i szlachecką. Jedyne nawiązanie, którego nie wzięto pod uwagę przy wcześniejszym procedowaniu, to fakt położenia powiatu na Mazowszu. Projektanci uważają, że umieszczenie w herbie powiatowym elementu godła wojewódzkiego jest wskazane, m.in. dlatego iż wszystkie powiaty Mazowsza (oprócz garwolińskiego, który używa czerskiego Żmija i sandomierskich pasów), mające zatwierdzone przez Komisję herby, takiego elementu używają. Dzięki temu, system znaków powiatowych Mazowsza będzie spójniejszy.

Projektanci stworzyli wiele propozycji przedłożonych następnie władzom powiatowym. Biorąc pod uwagę sugestie Komisji Heraldycznej z roku 2002, a także uwzględniając własne odczucia estetyczne oraz przekaz merytoryczny,

Projektanci rekomendowali władzom powiatu wybór projektu uwzględniającego położenie powiatu na Mazowszu oraz nawiązujący do starego herbu Ostrołęki. Herb ten jest prosty i przejrzysty, a także pozwala ocalić od zapomnienia dawny herb Ostrołęki.



Rys. 2: Projekt herbu powiatu ostrołęckiego rekomendowany władzom powiatu przez Projektantów

Dawny herb czy też raczej godło herbowe Ostrołęki znane jest z jednego odcisku pieczętnego z 1676 roku. Pieczęć prawdopodobnie pochodzi z wieku wcześniejszego. Godło przedstawiało niedźwiedzia kroczącego pod krzyżem. Niestety nie udało się dotrzeć do odcisku tej pieczęci, który rzekomo przechowywało przed wojną Muzeum Narodowe w Krakowie. Wygląda na to, że odcisk ten nie zachował się. Zachowały się natomiast słowne opisy i przynajmniej dwie rekonstrukcje herbu wywiedzione z tej pieczęci.



Fot. 2: Pierwotny Herb Ostrołęki według znacznika do albumu Kawa Hag

Kolejne godła używane przez miasto w XVIII wieku są inne, najwyraźniej udostojnione królewskim orłem. Pierwsza XVIII-wieczna pieczęć nosi orła w koronie z berłem i jabłkiem, zaś w tarczy sercowej niedźwiedzia, nad którym napis HAEC⁵⁰ AVIS PROTÉGÉ (OCHRONIAJ TO PTAKU). Godło z tej pieczęci, poddane nowemu opracowaniu stylizacyjnemu, używane jest przez miasto Ostrołękę do dzisiaj.




Fot. 3: Odcisk pieczęci Ostrołęki z XVIII wieku

W końcu XVIII wieku, miasto sprawiło sobie nową pieczęć z jeszcze innym godłem, które przedstawiało orła bez jabłka i berła, zaś u podstawy kroczącego niedźwiedzia.



Fot. 4: Odcisk pieczęci Ostrołęki z końca XVIII wieku

Należy wspomnieć także projekt herbu Ostrołęki z roku 1847, który powstał na potrzeby Albumu Heroldii Królestwa Polskiego. Projekt ten przedstawiał w polu błękitnym łódź żaglową czarną z żaglem białym i kotwicą srebrną. Jak wiele powstałych wówczas projektów, zrywał on całkowicie ze staropolską tradycją heraldyczną na rzecz symboli charakteryzujących otoczenie miejscowości albo jej ówczesny charakter.



Fot. 5: Projekt herbu Ostrołęki z 1847 roku

W okresie międzywojennym Marian Gumowski postulował przywrócenie herbu z niedźwiedziem i krzyżem, jednakże postulat ten nie wszedł w życie. W publikacjach powojennych, także wspomnianego autora, herb miejski nawiązuje wyłącznie do pierwszej XVIII-wiecznej pieczęci (wyjątek stanowi pocztówka z 1959 roku).



Rys. 3: Herb Ostrołęki według pocztówki wydawnictwa "Wspólna Sprawa" z 1959 roku



Rys. 4: Herb Ostrołęki według Herbów miast polskich Gumowskiego (1960)



Rys. 5: Herb Ostrołęki według *Miast polskich w tysiącleciu* (1967)



Rys. 6: Herb Ostrołęki według *Herbarza miast polskich* Plewaki i Wanaga (1993)




Rys. 8: Herb Ostrołęki według *Słownika Geograficzno-Krajoznawczego Polski* (1994)

Obecnie używaną postać herbu przyjęto w 1991 roku. Wydaje się ona być elektronicznie przetworzonym wizerunkiem zaczerpniętym z *Miast polskich w tysiącleciu*.



Rys. 8: Obecnie używany herb Ostrołęki

Na terenie powiatu, dawniejsze tradycje heraldyczne posiada jeszcze tylko miasto i gmina Myszyniec. Miasto otrzymało prawa miejskie w 1798 roku, ale herb zaprojektowano prawdopodobnie dopiero w 1847 roku dla Albumu Heroldii.



Fot. 6: Projekt herbu Myszynca z 1847 roku

Herb Myszynca przedstawia w polu błękitnym z otokiem złotym drzewo iglaste (jodłę) z koroną zieloną i pniem naturalnym. Herb nawiązuje do położenia miasta w Puszczy Zielonej.



Rys. 9: Herb Myszynca

Pozostałe gminy powiatu ostrołęckiego: Baranowo, Czarnia, Czerwin, Goworowo, Kadzidło, Lelis, Łyse, Olsze-

50. Prawdopodobnie błąd rytownika, powinno być: HOEC AVIS PROTEGE

wo-Borki, Rzekuń i Troszyn, nie posiadają żadnej tradycji heraldycznej bądź posiadają herby ustanowione po roku 1990, a więc herby nowe, nie zaś historyczne.

Władze powiatowe nie przyjęły naszej argumentacji dotyczącej propozycji herbu nawiązującego do tradycji heraldycznych stolicy powiatu i zdecydowały się wybrać projekt nawiązujący do położenia na Mazowszu oraz do podziału na część kurpiowską i szlachecką.



Rys. 10: Projekt herbu powiatu ostrołęckiego ostatecznie wybrany przez władze powiatowe do przedłożenia Komisji

Do położenia na Mazowszu nawiązuje umieszczone w projekcie pół orła mazowieckiego. Stylizacja orła została zaczerpnięta z pieczęci księcia Siemowita III, za którego czasów umownie rozpoczęła się „miejskość” Ostrołęki.



Fot. 7: Pieczęć Siemowita III z 1371 roku

Jako godło „kurpiowskie” została przyjęta pszczoła. Godło to, nawiązujące do leśnych barci Kurpiów, jest obecne już w wielu herbach gmin terenu Kurpiowszczyzny i zostało powszechnie zaakceptowane jako jeden z heraldycznych symboli kurpiowskich.



Fot. 8: Pszczoła miodna (*Apis mellifera*)

Jako godło „szlacheckie” została przyjęta szabla – oczywisty atrybut szlachcica.



Fot. 9: Szabla batorówka (replika)

Godła kurpiowskie i szlacheckie zostały ułożone jedno nad drugim pod orłem mazowieckim. Ich układ na tarczy odpowiada geograficznemu rozlokowaniu ludności kurpiowskiej i szlacheckiej na terenie dzisiejszego powiatu, gdzie północ odpowiada czołu tarczy herbowej. Generalnie, Kurpie zamieszkiwali północ, szlachta – południe. Uzasadnione wydaje się też nadanie pszczole większego rozmiaru, przez co godło kurpiowskie dominuje nad szlacheckim – 7 z 11 gmin powiatu ma tradycje puszczańskie.



Rys. 11: Historyczny podział powiatu na tereny puszczańskie (kurpiowskie) i rolnicze (szlacheckie)

Opisywany powyżej herb został zakwestionowany przez Komisję Heraldyczną 21 grudnia 2015 roku. Komisja zasugerowała zastąpienie motywu pszczoły innym godłem nawiązującym do pszczelarstwa, np. ulem typu kószka oraz większe upodobnienie orła do tego z pieczęci Siemowita III. Stwierdzono także, że szabla jest motywem zbędnym, zaś miejscową szlachtę wystarczająco reprezentuje już mazowiecki orzeł.



Rys. 12: Projekt herbu uwzględniający opinię Komisji Heraldycznej

Niestety władze powiatowe odrzuciły motyw ula i poprosiły o jeszcze inne nawiązanie do kurpiowskiego pszczelarstwa. Ostatecznie władze powiatowe zaakceptowały kolejną propozycję projektantów, która obejmuje wprowadzenie motywu plastra miodu składającego się z pięciu części. Taki też projekt herbu postanowiono przedłożyć do kolejnego opiniowania.



Rys. 13: Projekt herbu wybrany do ostatecznego zaopiniowania

Ostatecznie zatem, projekt herbu powiatu ostrołęckiego można opisać następująco:

W polu czerwonym pół orła srebrnego z dziobem i przepaską koniczynową na skrzydłach złotymi, pod którym także plaster miodu z pięciu komórek (3 i 2).

Flaga Powiatu Ostrołęckiego

Wniosek o zaopiniowanie symboli wysłany do Komisji Heraldycznej w 2002 roku zawierał także projekt flagi. Podział flagi na barwne pasy został wywiedziony nie z herbu, ale z tradycji ludowej kurpiowskich pasiaków. Takie uzasadnienie merytoryczne flagi zostało zaakceptowane przez Kom-

isję Heraldyczną, z zastrzeżeniem, że flagi używać można bez zakwestionowanego herbu.



Fot. 10: Flaga wysłana do zaopiniowania w 2002 roku

Projektanci uznali ideę z 2002 roku oraz sugestie Komisji Heraldycznej za słuszne, w związku z tym proponują, aby flagą powiatu ostrołęckiego był:

Płat o proporcji 5:8 (wysokość do długości), podzielony na poziome pasy kolejno czerwony, biały, czarny, biały i czerwony, wysokości odpowiednio 3/10, 1/10, 2/10, 1/10, 3/10 wysokości płata.

Flaga, choć nie wywiedziona bezpośrednio z herbu, zawiera też większość barw użytych w herbie. Umieszczenie na fladze herbu, zgodnie z pierwotnym pomysłem Andrzeja Heidricha jest niemożliwe, ponieważ wymagałoby położenia czerwonej tarczy na czerwonych pasach.




Rys. 14: Projekt flagi powiatu ostrołęckiego

(...)

Sztandar Powiatu Ostrołęckiego

Sztandar powiatu ostrołęckiego to kwadratowy płatek materiału, obszyty złotą frędzlą. Prawa strona sztandaru czerwona, z godłem państwowym w części centralnej. Lewa strona sztandaru biała, z herbem powiatu w części centralnej, otoczonym kolistą wycinanką kurpiowską w barwie czerwonej. Wzór wszystkich wycinanek użytych w projektach jest autentycznym ludowym rękodziełem, wykonanym na zamówienie władz Powiatu.



Fot. 11. Oryginalna wycinanka, której motyw posłużył za otok dla herbu na projekcie sztandaru

U góry sztandaru napis POWIAT OSTROŁECKI, u dołu z prawej rok 1393 (pierwsza wzmianka o starostwie ostrołęckim), z lewej rok fundacji sztandaru. Czcionka Apollonia barwy czerwonej. Głowica drzewca sztandaru ma postać orła z herbu województwa, wykonanego w metalu barwy srebrnej, osadzonego na tulei z metalu w barwie złotej. Poniżej głowicy do drzewca przywiązana szarfa w barwach flagi powiatu (bez godła herbowego), obszyta na końcu złotą frędzlą.

Srebrny jubileusz Powiatu Ostrołęckiego⁵¹

W piątek, 24 listopada 2023 roku na uroczystej sesji Rady Powiatu w Ostrołęckim Centrum Kultury Powiatu Ostrołęcki świętował 25-lecie swojego istnienia. Tym razem w porządku obrad zamiast uchwał zaplanowano prezentację symboli i insygniów Powiatu; referat nt. historii samorządu terytorialnego w Polsce i regionie wygłoszony przez dr. hab. Jana Mironczuka; o Powiecie 25 lat temu i dziś mówił starosta Stanisław Kubeł. Były też medale i dyplomy uznania od marszałka Adama Struzika.

Otrzymali je: Krzysztof Parzychowski, Barbara Gołowska, Witold Pakieła, Stanisław Subda, Kazimierz Rzewnicki, Jan Wiśniewski, Stanisław Lipka, Piotr Liżewski, Beata Kalinowska, Waldemar Pędzich, Zofia Napiórkowska, Bogumiła Rybacka, Agata Mróz, Leszek Sutnik, Halina Koźlarzewska, Małgorzata Szczepańska, Krzysztof Chelstowski, Powiat Ostrołęcki, Powiatowe Centrum Pomocy Rodzinie w Ostrołęce, Zarząd Dróg Powiatowych w Ostrołęce, Zespół Szkół Powiatowych w Myszynie.

Była grad życzeń, gratulacji i podziękowań za dotychczasową współpracę z Powiatem. Był też wzruszający śpiew Apolonii Nowak i znakomite koncerty zespołów Tekla Klebetnica i Kapela Betela.

Partnerem uroczystości był samorząd Województwa Mazowieckiego, Związek Kurpiów i Kurpiowska Organizacja Turystyczna.



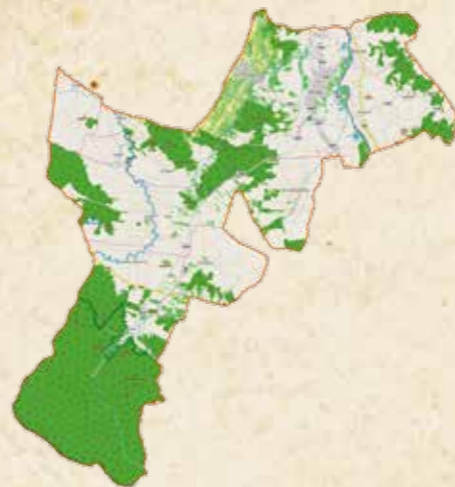
Robert Fidura (z lewej) i Kamil Wójcikowski prezentują symbole Powiatu Ostrołęckiego. Fot. eOstroleka.pl/Emilia Rogalska



Strona odwrotna płata sztandaru Powiatu Ostrołęckiego. Fot. eOstroleka.pl/Emilia Rogalska

Gmina Dębowiec

Gmina wiejska w województwie podkarpackim, w powiecie jasielskim. W skład gminy wchodzi trzynaście sołectw: Cieklin, Dębowiec, Duląbka, Dzielec, Dobrynia, Folsz, Łazy Dębowieckie, Majscowa, Pagórek, Radość, Wola Cieklińska, Wola Dębowiecka i Zarzecze.



Mapa Gminy Dębowiec. Rys. <https://pl.wikipedia.org/>

Symbole Gminy Dębowiec wraz z uzasadnieniem historyczno-heraldycznym opracowali Kamil Wójcikowski i Robert Fidura.

Komisja Heraldyczna uchwałą nr 60-2257/O/2023 z dnia 29.09.2023 r. wyraziła pozytywną opinię w sprawie

projektów herbu, flagi, flagi stolikowej, banneru, pieczęci i sztandaru Gminy Dębowiec.

UCHWAŁA NR LXIII/503/2023 RADY GMINY DĘBOWIEC

z dnia 11 listopada 2023 r.

w sprawie ustanowienia herbu, flagi, flagi stolikowej, banneru i pieczęci Gminy Dębowiec oraz zasad ich używania⁵²

Na podstawie art. 18 ust. 2 pkt 13 ustawy z dnia 8 marca 1990 r. o samorządzie gminnym (Dz. U. z 2023 r. poz. 40 ze zm.) oraz art. 3 ust. 1 ustawy z dnia 21 grudnia 1978 r. o odznakach i mundurach (Dz. U. z 2023 poz. 76 t.j.) oraz po uzyskaniu pozytywnej opinii Ministra Spraw Wewnętrznych i Administracji **Rada Gminy Dębowiec uchwala, co następuje:**

§ 1. Ustanawia się symbole Gminy Dębowiec: herb, flagę, flagę stolikową, banner, pieczęć, mające stanowić trwałe znamię tożsamości wspólnoty samorządowej, symbolizując więź historyczną, kulturową i społeczno-ekonomiczną mieszkańców Gminy Dębowiec.

§ 2. Herb Gminy Dębowiec: W polu błękitnym dąb złoty o esowato wygiętym pniu, flankowanym przez dwie lilie heraldyczne srebrne. Wzór graficzny herbu stanowi Załącznik Nr 1 do niniejszej uchwały.

§ 3. Flagę Gminy Dębowiec stanowi płat prostokątny o proporcjach 5:8 (szerokość do długości), błękitny, na którym centralnie umieszczone zostało godło herbu gminy wysokości 8/10 szerokości płata. Wzór graficzny flagi stanowi Załącznik Nr 2 do niniejszej uchwały.

§ 4. Flagę stolikową Gminy Dębowiec stanowi płat prostokątny o proporcjach 1:2 (szerokość do wysokości) będący pionowym odwzorowaniem flagi, zawieszany na poprzeczce mocowanej do stojaka. Płat jest błękitny, z godłem herbu gminy szerokości 8/10 szerokości płata umieszczonym centralnie. Wzór graficzny flagi stolikowej stanowi Załącznik Nr 3 do niniejszej uchwały.

§ 5. Banner Gminy Dębowiec stanowi płat prostokątny o proporcjach 1:4 (szerokość do wysokości) będący pionowym odwzorowaniem flagi. Płat jest błękitny, z godłem herbu gminy szerokości 8/10 szerokości płata, umieszczonym w taki sposób, że jego górna krawędź leży w odległości 8/10 szerokości płata od jego górnej krawędzi. Wzór graficzny banneru stanowi Załącznik Nr 4 do niniejszej uchwały.

(...)

§ 7. Symbole, o których mowa w § 2-6 uchwały stanowią wła-

śność Gminy Dębowiec i są znakami prawnie chronionymi oraz mogą być używane wyłącznie w kształcie, proporcjach i kolorach zgodnych ze wzorami graficznymi ustalonymi w niniejszej uchwale.

§ 8. 1. Prawo do używania herbu, flagi, flagi stolikowej, banneru, i pieczęci Gminy Dębowiec na mocy niniejszej uchwały przysługuje:

- 1) Radzie Gminy,
- 2) Wójtowi Gminy,
- 3) Urzędowi Gminy,
- 4) Gminnym Jednostkom Organizacyjnym.

(...)

§ 9. 1. Herb, flagę, flagę stolikową, banner i pieczęć Gminy Dębowiec umieszcza się w pomieszczeniach, na budynkach i przed budynkami stowarzyszenia albo miejsca obrad organów Gminy oraz innych budynkach instytucji gminnych, w sposób zapewniający należyty im cześć, powagę i poszanowanie.

2. Symbole, o których mowa w ust. 1 mogą być używane również w innych miejscach z okazji uroczystości, świąt i rocznic gminnych, państwowych i regionalnych oraz podczas innych imprez i działań promujących Gminę Dębowiec.

3. Herb może być zamieszczany na drukach urzędowych Urzędu Gminy, Rady Gminy i Wójta Gminy oraz na stronach internetowych, których administratorem jest Urząd Gminy oraz pozostałe gminne jednostki organizacyjne.

§ 10. 1. Herb, flaga, banner i flaga stolikowa, mogą być wykorzystywane przez Urząd Gminy i pozostałe gminne jednostki organizacyjne oraz sołectwa do celów promocji Gminy Dębowiec.

2. Symboli, o których mowa w ust. 1 mogą używać także inne instytucje, organizacje, stowarzyszenia, fundacje, osoby fizyczne oraz pozostałe osoby prawne i jednostki organizacyjne niebędące osobami prawnymi, wykonujące działalność o szczególnym znaczeniu dla mieszkańców Gminy, po uzyskaniu pisemnej zgody Wójta Gminy Dębowiec.

§ 11. Uzasadnienie historyczno-heraldyczne oraz formalne symboli Gminy Dębowiec stanowi Załącznik Nr 6 do niniejszej uchwały.

§ 12. Uchwała wchodzi w życie po upływie 14 dni od dnia jej ogłoszenia w Dzienniku Urzędowym Województwa Podkarpackiego⁵³.

Załącznik Nr 1
do uchwały Nr LXIII/503/2023
Rady Gminy Dębowiec z dnia 11 listopada 2023 r.
w sprawie ustanowienia herbu, flagi, flagi stolikowej,
banneru i pieczęci Gminy Dębowiec oraz zasad ich używania

51. <https://powiatostrolecki.pl/5091/srebrny-jubileusz-sz-powiatu-ostroleckiego.html?searchKey=srebrny%20jubileusz> (dostęp 12.05.2024 r.)

52. Opublikowano w Dzienniku Urzędowym Województwa Podkarpackiego z 2023 r. poz. 5150 w dniu 24 listopada 2023 r.

53. Wejście w życie 9.12.2023 r.

Herb Gminy Dębowiec



PANTONE White CMYK 0, 0, 0, 0 RGB 0, 0, 0	PANTONE Black 6 C CMYK 0, 0, 0, 100 RGB 0, 0, 0	PANTONE 805 2X CMYK 0, 15, 100, 0 RGB 255, 213, 0	PANTONE 305 C CMYK 100, 0, 0, 0 RGB 0, 160, 227
---	---	---	---

Załącznik Nr 2
do uchwały Nr LXIII/503/2023
Rady Gminy Dębowiec z dnia 11 listopada 2023 r.
w sprawie ustanowienia herbu, flagi, flagi stolikowej,
banneru i pieczęci Gminy Dębowiec oraz zasad ich używania

Flaga Gminy Dębowiec



PANTONE White CMYK 0, 0, 0, 0 RGB 0, 0, 0	PANTONE Black 6 C CMYK 0, 0, 0, 100 RGB 0, 0, 0	PANTONE 805 2X CMYK 0, 15, 100, 0 RGB 255, 213, 0	PANTONE 305 C CMYK 100, 0, 0, 0 RGB 0, 160, 227
---	---	---	---

Załącznik Nr 3
do uchwały Nr LXIII/503/2023
Rady Gminy Dębowiec z dnia 11 listopada 2023 r.
w sprawie ustanowienia herbu, flagi, flagi stolikowej,
banneru i pieczęci Gminy Dębowiec oraz zasad ich używania

Flaga stolikowa Gminy Dębowiec



Załącznik Nr 4
do uchwały Nr LXIII/503/2023
Rady Gminy Dębowiec z dnia 11 listopada 2023 r.
w sprawie ustanowienia herbu, flagi, flagi stolikowej,
banneru i pieczęci Gminy Dębowiec oraz zasad ich używania

Banner Gminy Dębowiec



Załącznik Nr 6
do uchwały Nr LXIII/503/2023
Rady Gminy Dębowiec z dnia 11 listopada 2023 r.
w sprawie ustanowienia herbu, flagi, flagi stolikowej,
banneru i pieczęci Gminy Dębowiec oraz zasad ich używania

Uzasadnienie heraldyczno-historyczne projektów symboli Gminy Dębowiec⁵⁴

Aktualnie używany herb gminy Dębowiec przedstawia w niebieskim polu złoty dąb pomiędzy dwiema liliami srebrnymi w pas. Herb ten jest kopią cyfrową herbu Dębowca opublikowanego w książce *Miasta polskie w tysiącleciu*. Herb ten z kolei opiera się o pieczęć miejską Dębowca, datowaną na XIV wiek, zaś znaną z odcisków z dokumentów XVI-wiecznych. Pieczęć ta była zaopatrzona w charakterystyczną legendę otokową + S(IC)HOC . EST . S(IGILLVM) . FIDELIVM . CIVIVM . DAMBOWZHAL, co tłumaczy się jako OTO JEST PIECZĘĆ WIERNEGO MIASTA DĘBOWCA. Dębowiec dysponował także pieczęciami sygnetowymi (znane są przynajmniej dwie) oraz pieczęcią sądową. W roku 1790 burmistrz Dębowca odcisnął już chyba inną pieczęć ogólnomijską. Niestety jedyny znany jej odcisk nie pozwala z całą pewnością rozszyfrować godła napieczętnego, ale wydaje się, że inna jest legenda otokowa. W polu pieczęci widać chyba ponownie pień drzewa flankowany przez lilie, ale teraz pień jest już prosty. Zmiana pieczęci nastąpić mogła po zaborach, kiedy miasto przeszło w ręce prywatne.



Ryc. 1: Aktualnie używany herb Dębowca



Ryc. 2: Herb Dębowca według *Miast polskich w tysiącleciu*
54. „Uzasadnienie heraldyczno-historyczne projektów symboli Gminy Dębowiec” autorstwa Kamila Wójcikowskiego i Roberta Fidury.



Ryc. 3: Odcisk pieczęci miejskiej Dębowca na dokumencie z 1544 r. z Muzeum Narodowego w Krakowie



Ryc. 4: Odcisk pieczęci miejskiej Dębowca na dokumencie z 1584 r. z Muzeum Narodowego w Krakowie



Ryc. 5: Odcisk XIV-wiecznej pieczęci Dębowca na dokumencie z 1565 roku w AGAD ASK IV



Ryc. 6: Odcisk XIV-wiecznej pieczęci Dębowca na dokumencie z 1565 roku w AGAD ASK IV



Ryc. 7: Odrys pieczęci miejskiej Dębowca autorstwa prof. Mariana Gumowskiego



Ryc. 11: Odcisk starszej pieczęci sygnetowej Dębowca na dokumencie z 1534 roku



Ryc. 15: Odcisk pieczęci wójtowsko-ławniczej Dębowca na dokumencie z 1700 roku z Biblioteki Stefanyka



Ryc. 18: Odcisk pieczęci Dębowca na dokumencie z 1930 roku



Ryc. 8: Reprodukacja odcisku najstarszej pieczęci miejskiej Dębowca wykonana przez Wiktora Wittygę



Ryc. 12: Reprodukacja odcisku starszej pieczęci sygnetowej Dębowca wykonana przez Wiktora Wittygę



Ryc. 16: Odrys odcisku pieczęci wójtowsko-ławniczej (sądowej) Dębowca autorstwa Wiktora Wittygę



Ryc. 19: Odcisk pieczęci Dębowca na Dokumencie z 1943 roku



Ryc. 9: Odcisk pieczęci sygnetowej Dębowca na dokumencie z 1536 r. z Muzeum Narodowego w Krakowie



Ryc. 13: Reprodukacja odcisku pieczęci sygnetowej Dębowca z 1587 roku wykonana przez Wittygę

Pierwotne symbole Dębowca uległy zapomnieniu w kolejnych wiekach. W XX wieku na pieczęci miasteczka widniały liście dębowe, a następne pieczęcie były bezherbowe.



Ryc. 20: Odcisk pieczęci Gminnej Rady Narodowej w Dębowcu na dokumencie z 1950 roku



Ryc. 10: Odcisk pieczęci sygnetowej Dębowca na dokumencie z 1589 r. z Muzeum Narodowego w Krakowie



Ryc. 14: Odcisk pieczęci miejskiej Dębowca na dokumencie z 1790 r. z Biblioteki Stefanyka



Ryc. 17: Odcisk pieczęci Dębowca na dokumencie z 1921 roku

Herb gminy słusznie nawiązuje do najstarszej znanej pieczęci ogólnomiejscowej. Jako taki obecny herb gminy jest zgodny z miejscową tradycją historyczną, której to zgodności wymaga ustawa o odznakach i mundurach. Herb ten powinien jednak mieć właściwe opracowanie plastyczne. Zgodnie z sugestią Komisji Heraldycznej projekt herbu gminy Dębowiec to opracowany na nowo dotychczas używany herb. Skorygowano kształt tarczy, na zalecaną aktualnie tarczę hiszpańską oraz poprawiono szczegóły rysunku drzewa. Najważniejszą zmianą jest poprawne ułożenie drzewa na tarczy, zgodnie z pierwotnym, w stosunku do którego dotychczas używany herb był w odbiciu lustrzanym.

Warto nadmienić, że w starszych publikacjach heraldycznych interpretowano drzewo na pieczęci miasta jako lau-

rowe. Wskazywać na taką interpretację mógłby kształt liści na odciskach pieczęci. Jednakże postanowiono przyjąć późniejszą tradycję, zgodnie z którą drzewo interpretowano jako dąb nawiązujący do nazwy miasta.

Herb Dębowca łączy symbolikę herbu mówiącego oraz własnościowego. Elementem mówiącym jest drzewo – dąb, natomiast elementem własnościowym – lilie. Lilie stanowią nawiązanie do herbu Andegawenów – Ludwika Węgierskiego albo Jadwigi. W połączeniu z legendą pieczęci, wskazującą na wierność władcy, wydaje się, że herb mógł zostać nadany przez któregoś z wyżej wymienionych monarchów jako nagroda właśnie za wierność. Układ godła jest dość nietypowy, gdzie miejsce najważniejsze zajmuje dąb, a symbol monarchy zajmuje miejsce późniejsze.



Ryc. 21: Herb Andegawenów

Pozostałe insygnia gminy są pochodnymi wobec herbu i nie wprowadzają żadnej dodatkowej symboliki.

Uzasadnienie formalne

Gmina Dębowiec podjęła starania opracowania własnego herbu w roku 2022, zlecając to zadanie zespołowi pn. Duet heraldyczny – Robert Fidura i Wiktor Porycki. Po licznej korespondencji, wymaganą prawem pozytywną decyzję Komisji Heraldycznej działającej przy Ministrze Spraw Wewnętrznych i Administracji, Gmina Dębowiec uzyskała dnia 06 października 2023 r. (Uchwała Komisji Heraldycznej z dnia 29 września 2023 r. nr 60-2257/O/2023, pismo Ministerstwa Spraw Wewnętrznych i Administracji z dnia 6 października 2023 r. znak-DAP-WN-73-76/2022).



Uroczysta prezentacja symboli Gminy Dębowiec. Fot. Gmina Dębowiec



Uroczyste podniesienie flagi Gminy Dębowiec. Fot. Gmina Dębowiec



Uroczyste podniesienie flagi Gminy Dębowiec. Fot. Gmina Dębowiec

Gmina Mszana

Gmina wiejska w województwie śląskim, w powiecie wodzisławskim. W skład gminy wchodzi trzy sołectwa: Gogołowa, Mszana i Połomia.



Mapa Gminy Mszana.
Rys. <https://pl.wikipedia.org/>

Projekt sztandaru Gminy Mszana opracował Zbigniew Solarzski.

Komisja Heraldyczna uchwała nr 66-132/O/2023 z dnia 13.10.2023 r. wyraziła pozytywną opinię w sprawie projektu sztandaru Gminy Mszana.

UCHWAŁA NR LIX/402/2023 RADY GMINY MSZANA

z dnia 27 listopada 2023 r.

w sprawie ustanowienia sztandaru Gminy Mszana oraz zasad jego używania⁵⁵

Na podstawie art. 18 ust. 2 pkt 15 ustawy z dnia 8 marca 1990 r. o samorządzie gminnym (Dz.U. 2023 poz. 40 t.j.) w związku z art. 3 ust. 1 ustawy z dnia 21 grudnia 1978 r. o odznakach i mundurach (Dz.U. 2023 poz. 76 t.j.) oraz po uzyskaniu pozytywnej opinii Ministra Spraw Wewnętrznych i Administracji oraz Komisji Heraldycznej

Rada Gminy Mszana uchwala:

§ 1. Ustanawia się sztandar Gminy Mszana, zwany dalej „sztandarem”, który ma postać dwustronnego kwadratowego płatu materii o wymiarach 100 x 100 cm obszytego z trzech boków złotą frędzlą o następującym wzorze:

1) Strona lewa sztandaru, czyli samorządowa to płat materiału w kolorze błękitnym. W części centralnej znajduje się godło Gminy Mszana. Godło jest zgodne z uchwalonym przez Radę Gminy Mszana uchwałą nr XXIII/38/2000 z dnia 11.09.2000 r. wzorem. W górnej części płatu złoty napis GINA MSZANA, w dolnej złota data 1973-2023.
55. Opublikowano w Dzienniku Urzędowym Województwa Śląskiego z 2023 r. poz. 8756 w dniu 30 listopada 2023 r.

gdzie 1973 to rok powstania Gminy Mszana, a 2023 to rok ufundowania sztandaru z okazji 50-lecia gminy. W czterech narożnikach znajduje się stylizowany kontur liści laurowych w kolorze złotym połączonych ze sobą złotym konturem ramki.

2) Strona prawa sztandaru, czyli państwowa jest czerwona z godłem Polski w części centralnej. W czterech narożnikach znajduje się stylizowany kontur liści laurowych w kolorze złotym połączonych ze sobą złotym konturem ramki.

3) Drzewce sztandaru jest dwuczęściowe o łącznej długości z głowicą 255 cm, wykonane z drewna i zwieńczone złotym godłem herbowym województwa śląskiego. W jego dolnej części zamocowany jest złoty pierścień, w bocznej części uchwyty na pręt do połączenia ze sztandarem.

4) Mocowanie płata do drzewca na pręt za pomocą złotych, metalowych kółek.

5) Szarfa pocztu sztandarowego w kolorze błękitnym zakończona złotymi frędzlami.

§ 2. Projekt graficzny sztandaru określa załącznik nr 1 do niniejszej uchwały.

§ 3. Zasady używania sztandaru określa załącznik nr 2 do niniejszej uchwały.

§ 4. Wykonanie uchwały powierza się Wójtowi Gminy Mszana.

§ 5. Uchwała wchodzi w życie po upływie 14 dni od dnia ogłoszenia w Dzienniku Urzędowym Województwa Śląskiego⁵⁶.

Załącznik Nr 1
do uchwały Nr LIX/402/2023
Rady Gminy Mszana
z dnia 27 listopada 2023 r.

Projekt sztandaru Gminy Mszana



56. Wejście w życie 15.12.2023 r.

Zasady używania sztandaru Gminy Mszana

- § 1. 1. Sztandar Gminy Mszana, zwany dalej „sztandarem”, może być używany tylko i wyłącznie w sposób zapewniający mu należyta cześć i szacunek.
2. Sztandar jest w sposób szczególny chroniony i eksponowany.
 3. Sztandar przechowywany jest w siedzibie Urzędu Gminy Mszana, w miejscu do tego przeznaczonym.
 4. Opiekę nad sztandarem sprawuje Wójt Gminy Mszana.

§ 2. 1. Sztandar używany jest w szczególności podczas:

- 1) uroczystości państwowych i gminnych,
 - 2) uroczystych sesji Rady Gminy Mszana,
 - 3) ślubowania Wójta Gminy Mszana oraz radnych,
 - 4) składania kwiatów przez władze samorządowe w miejscach pamięci,
 - 5) ceremonii wręczenia odznaczeń, medali i tytułu honorowego obywatela gminy,
 - 6) ceremonii pogrzebowych.
2. Sztandar może być używany również w czasie innych uroczystości niż wymienione w ust. 1. Decyzję w tej sprawie podejmuje Wójt Gminy Mszana.
3. Uroczystości z udziałem sztandaru mają zawsze charakter i przebieg oficjalny.
4. Podczas ceremonii pogrzebowych lub w okresie żałoby narodowej sztandar winien być udekorowany kirem.

§ 3. W celu upamiętnienia osób zasłużonych lub ważnych dla Gminy Mszana wydarzeń na drzewcach mogą być umieszczone gwoździe pamiątkowe. Decyzję o ich zamieszczeniu podejmuje Wójt Gminy Mszana.

§ 4. 1. Podczas uroczystości, o których mowa w § 2 sztandar jest niesiony oraz trzymany przez poczet sztandarowy.

2. Poczet sztandarowy składa się z 3 (trzech) osób: chorążego i dwóch osób asysty.
3. Skład pocztu sztandarowego wyznacza Wójt Gminy Mszana.
4. Członkowie pocztu sztandarowego występują w strojach wizytowych (mężczyźni - ciemny garnitur, biała koszula, kobiety - ciemny kostium i biała bluzka lub ciemna sukienka) oraz w białych rękawiczkach.
5. W przypadku służb mundurowych, stowarzyszeń lub innych organizacji obowiązuje strój galowy lub inny ubiór identyfikujący dany podmiot, a w sytuacji jego braku - strój, o którym mowa w ust. 4.
6. Podczas uroczystości członkowie pocztu sztandarowego mają założoną błękitną szarfę zakończoną złotymi frędzlami, przepasaną przez prawe ramię do lewego boku.
7. Gdy uroczystości z udziałem pocztu sztandarowego odbywają się w trudnych warunkach pogodowych, dopuszczalne jest użycie stosownych okryć wierzchnich.

8. Atrybuty pocztu sztandarowego (szarfa i rękawiczki) przechowywane są w siedzibie Urzędu Gminy Mszana.

§ 5. 1. Poczet sztandarowy wprowadza sztandar na początku uroczystości, chyba, że jej charakter lub program przewidują inną kolejność.

2. Prowadzący uroczystość podaje komendę dla uczestników uroczystości: „Całość powstań! Bacność! Sztandar wprowadzić!”.
3. Po zajęciu miejsca przeznaczonego przez poczet sztandarowy prowadzący uroczystość wydaje komendę: „Spocznij”, po której członkowie pocztu sztandarowego przyjmują pozycję stojącą, pozostali mogą usiąść.
4. Podczas uroczystości sztandar trzymany jest przez chorążego w pozycji „Spocznij”. Jeżeli zaistnieją okoliczności uzasadniające trzymanie sztandaru w pozycji „Bacność” - chorąży pochyla wówczas sztandar w przód pod kątem 60°, mając bławat przed sobą.
5. Sztandarowi nadaje się pozycję „Bacność” wyłącznie w sytuacji:
 - 1) odgrywania i/lub śpiewania hymnu państwowego;
 - 2) odgrywania hejnału Gminy Mszana;
 - 3) istotnych akcentów nabożeństwa religijnego (np. przeistoczenia, podniesienia i błogosławieństwa);
 - 4) dekorowania sztandaru;
 - 5) oddawania honorów osobom lub symbolom, po komendzie: „Sztandar prezentuj!” - chorąży pochyla sztandar w przód do ok. 45°, mając bławat przed sobą.
6. Podczas trwania uroczystości chorąży nie może odstawić sztandaru, za wyjątkiem uroczystych sesji Rady Gminy, podczas których sztandar ustawiany jest w sali sesyjnej.
7. Sztandar wyprowadza się po zakończeniu oficjalnej części uroczystości, po komendzie prowadzącego uroczystość: „Całość powstań! Bacność! Sztandar wyprowadzić!”.
8. Po opuszczeniu przez poczet sztandarowy miejsca, w którym odbywa się uroczystość, następuje komenda „Spocznij”.

§ 6. 1. Wizerunek sztandaru może być wykorzystywany na wydawnictwach, materiałach i przedmiotach promocyjnych wykonywanych na zlecenie Gminy Mszana i jej jednostek organizacyjnych.

2. Traktując używanie sztandaru jako jedną z form promocji gminy, przyjmuje się jako zasadę bezpłatne wykorzystywanie jego wizerunku, pod warunkiem uprzedniego uzyskania zgody Wójta Gminy Mszana.
3. W sprawach nieuregulowanych w niniejszych zasadach, indywidualną decyzję co do konkretnych okoliczności i warunków użycia wizerunku sztandaru podejmuje Wójt Gminy Mszana.

Wspaniała uroczystość na jubileusz 50-lecia Gminy Mszana⁵⁷

Poświęcenie sztandaru gminy i koncert Orkiestry Rozrywkowej Gminy Mszana - to były główne punkty uroczystości z okazji jubileuszu 50-lecia Gminy Mszana w obecnym kształcie

57. <https://mszana.ug.gov.pl/aktualnosci/wspaniala-uroczystosc-na-jubileusz-50-lecia-gminy-mszana.html> (dostęp 12.05.2024 r.)

administracyjnym. Został również zaprezentowany teledysk z piosenką "Mszana, Połomia, Gogołowa" oraz film promujący gminę.

Wdzięczność i podziękowania

Uroczystość odbyła się 28 grudnia 2023 r. w auli Zespołu Szkolno-Przedszkolnego w Połomi. Wśród zaproszonych gości byli parlamentarzyści, starosta, prezydenci, burmistrzowie i wójtowie gmin ościennych, dyrektorzy jednostek, z którymi współpracuje gmina, przedstawiciele służb mundurowych, duchowieństwo, radni obecnej i poprzednich kadencji, wieloletni pracownicy Urzędu Gminy i jednostek gminnych. Wśród gości był pierwszy naczelnik utworzonej w 1973 roku Gminy Mszana - pan Rafał Lubszczyk.

Odczytano również miły list wieloletniego wójta, pana Jerzego Grzegoszczyka. Wydarzenie uświetniły także pocztu sztandarowe instytucji i organizacji społecznych z terenu Gminy Mszana.

Głos zabrał obecny wójt gminy, pan Mirosław Szymanek.

- Pół wieku to szmat czasu, zwłaszcza w kraju o tak dynamicznej historii jak Polska. Dziś świętujemy jubileusz 50-lecia Gminy Mszana złożonej z trzech sołectw: Msza-ny, Połomi i Gogołowej. Mieszkańcy tych ziem od zawsze żyli obok siebie i z sobą, łączyła ich wspólna historia i dzieje tych ziem, choć administracyjnie tworzyli odrębne struktury. Czasy i życie ciągle przyspieszają, pojawiło się wiele nowych trudnych spraw, nie tylko regionalnych, ale krajowych, a nawet ogólnoswiatowych wyzwań, z którymi muszą zmierzyć się także lokalne społeczności. Pandemie chorób, wojny, kryzys klimatyczny - wszystko to ma wpływ na życie również w naszej gminie i stanowi dla nas wyzwanie. Trudności są jednak po to, aby bardziej się mobilizować i stawiać im czoła. A także stawiać sobie wymagania i kolejne cele do osiągnięcia. Te zasady przyświecają nam jako samorządowi gminy - mówił.

- Idziemy do przodu, nie boimy się trudnych wyzwań, marzymy o coraz lepszej przyszłości. Musimy i chcemy z odwagą i śmiałością kreować gminę jutra. W tym zmieniającym się świecie jedno pozostało niezmiennie: tak jak pół wieku temu, tak i dzisiaj, największą wartością samorządu są ludzie, którzy tu mieszkają i chcą wspólnie działać dla dobra swojej społeczności. Gmina, w której dziś mieszkamy, to suma ciężkiej pracy, odwagi, ofiarności i życzliwości każdego z nas z osobna i wszystkich razem. Za to serdecznie wszystkim dziękuję - powiedział.

Podziękował także wszystkim przyjaciołom gminy, stowarzyszeniom, organizacjom, sąsiednim samorządom i przedstawicielom administracji rządowej, parlamentarzystom i radnym wszystkich kadencji za pomoc i wsparcie w rozwoju naszej Małej Ojczyzny - Gminy Mszana.

Dziękował również za wsparcie finansowe Fundacji Jastrzębskiej Spółki Węglowej, a pracownikom Gminnego Ośrodka Kultury i Rekreacji, Gminnego Ośrodka Sportu, Zespołu Szkolno-Przedszkolnego w Połomi oraz Urzędu Gminy w Mszańcu za profesjonalne przygotowanie imprezy.

Każdy z gości mógł na zakończenie zaopatrzyć się w specjalne wydanie gazetki Nasze Wieści Gminne, w której oprócz historii gminy znalazło się wiele wspomnień osób,

które pamiętają jej początki. Gazeta jest również dostępna w Urzędzie Gminy.

Jubileusz Gminy i Orkiestry

Po prezentacji wszystkich pocztów sztandarowych nastąpiła uroczysta prezentacja i poświęcenie sztandaru Gminy Mszana, który będzie materialną pamiątką obchodów jubileuszu 50-lecia gminy. Na zakończenie uroczystości wspaniałą koncert świąteczno-noworoczny dała Orkiestra Rozrywkowa Gminy Mszana. Muzykom towarzyszyła wokalistka Emilia Szwarc.

Nasza Orkiestra również świętuje w tym roku jubileusz - 10-lecia powstania. Z tej okazji na ręce dyrygentów Aleksandra Knury i Michała Pietrzaka wójt wręczył Nagrodę Okolicznościową Gminy Mszana w Dziedzinie Upowszechniania Kultury.

Uroczystość została dofinansowana ze środków Fundacji JSW

Z historii Gminy Mszana

Do początku lat 70-tych nasze sołectwa funkcjonowały jako osobne Gromady - Mszana i Połomia, do której należała również Gogołowa. W grudniu 1972 roku Sejm przyjął ustawę o utworzeniu gmin i zmianie ustaw o radach narodowych. Na tej podstawie Wojewódzka Rada Narodowa w Katowicach podjęła uchwałę o utworzeniu gmin w powiecie wodzisławskim. Z dniem 1 stycznia 1973 roku zaczęła funkcjonować Gmina Mszana, w skład której weszły trzy sąsiadujące sołectwa: Mszana, Połomia i Gogołowa.

Pierwszym Naczelnikiem Gminy został Pan Rafał Lubszczyk, dotychczasowy przewodniczący Gromadzkiej Rady Narodowej w Połomi. Natomiast Pani Eugenia Marek, wieloletnia Przewodnicząca Gromadzkiej Rady Narodowej w Mszańcu decyzją wojewody została skierowana do pracy w Urzędzie Gminy i została sekretarzem Urzędu.

W listopadzie 1976 roku stanowisko Naczelnika Gminy objął Pan Roman Mańka. W 1977 roku, kiedy przeprowadzano kolejną reformę administracyjną kraju, pojawiła się groźba likwidacji Gminy Mszana, poprzez przyłączenie Msza-ny do Gminy Godów, zaś Połomi i Gogołowej do Gminy Świerklany. Gminna Rada Narodowa nie zgodziła się z takim rozwiązaniem, wystosowując memoriał do Wojewody Katowickiego. 24 lutego na zebraniu ogólno-wiejskim w Połomi stanął z kolei wniosek o utworzenie Gminy w Połomi. Ostatecznie odstąpiono od tych pomysłów i Gmina Mszana mogła funkcjonować nadal w dotychczasowym kształcie.

W styczniu 1982 roku nastąpiły zmiany na stanowiskach kierowniczych w Urzędzie Gminy. Rezygnację w trudnym okresie stanu wojennego złożył naczelnik pan Roman Mańka. Sekretarz gminy, pani Eugenia Marek, przeszła na emeryturę. Sekretarzem gminy została dotychczasowa kierownik Urzędu Stanu Cywilnego, pani Eryka Jainta. Kilka miesięcy później, w kwietniu 1982 roku, na naczelnika został wyznaczony dotychczasowy dyrektor mszańskej szkoły, pan Jerzy Grzegoszczyk.

Po upadku komunizmu i zmianach ustrojowych w

Polsce, w dniu 8 marca 1990 roku Sejm uchwalił Ustawę o samorządzie gminnym, która dała początek samorządnej władzy lokalnej na poziomie gminy, jaką znamy dzisiaj. Do Rady Gminy Mszana I kadencji (1990-1994) wybranych zostało 18 radnych, Przewodniczącym Rady został pan Stanisław Woryna z Połomi. Pierwszy samorządny Zarząd Gminy utworzyli: były naczelnik, a od tej pory wójt – Jerzy Grzegoszczyk oraz członkowie: Antoni Rduch, Janusz Szczepanik, Zygmunt Wolny i Jerzy Zieliński. Stanowisko sekretarza gminy objął pan Stanisław Pochciół, a skarbnikiem została pani Janina Zając.

W 1994 roku odbyły się kolejne wybory samorządowe. Do Rady weszło 18 osób, przewodniczącym na drugą kadencję został pan Stanisław Woryna. W skład Zarządu Gminy weszli: wójt Jerzy Grzegoszczyk, Danuta Adamek, Czesław Grabiec, Ernest Liśnikowski, Antoni Rduch i Zygmunt Wolny. Sekretarzem Urzędu Gminy została pani Jadwiga Ogrodnik.

W kolejnej kadencji, w latach 1998 – 2002 Rada Gminy liczy nadal 18 członków, Przewodniczącą Rady została pani Wiesława Tatarczyk-Sitek z Mszany. Organem wykonawczym jest Zarząd. Tworzą go: wójt Jerzy Grzegoszczyk oraz członkowie: Czesław Grabiec, Ernest Liśnikowski, Maria Mitko, Sylwester Salamon i Tadeusz Wroński.

W 2002 roku następują istotne zmiany w przepisach o wyborach do samorządu. Organ wykonawczy (wójt) jest odtąd wybierany w wyborach bezpośrednich. Likwidacji ulega zarząd gminy, prawo przyznaje wójtowi dotychczasowe kompetencje organu kolegialnego. Zmniejsza się ilość radnych. Radę Gminy IV kadencji (2002 – 2006) tworzy 15, a nie jak do tej pory 18 radnych. Przewodniczącą pozostaje pani Wiesława Tatarczyk-Sitek. Na stanowisko wójta mieszkańcy wybierają dotychczasowego przewodniczącego Zarządu, pana Jerzego Grzegoszczyka.

W 2006 roku mieszkańcy wybierają Radę Gminy V kadencji, nadal pod przewodnictwem Wiesławy Tatarczyk-Sitek. Wójt na następne cztery lata zostaje ponownie Jerzy Grzegoszczyk. W tej kadencji pojawia się po raz pierwszy stanowisko z-cy wójta. Powołany na nie zostaje pan Janusz Wita, mieszkaniec Połomi.

W listopadzie 2010 roku wybory samorządowe przynoszą zmianę pokoleniową we władzach gminy. Na stanowisko wójta wybrany zostaje pan Mirosław Szymanek, zastępując urzędującego od 29 lat pana Jerzego Grzegoszczyka. Sporo nowych twarzy pojawia się w Radzie Gminy VI kadencji. Przewodniczącym Rady Gminy zostaje pan Tadeusz Wroński z Połomi. Na swoich najbliższych współpracowników nowy wójt wybiera również ludzi młodego pokolenia: z-cą wójta zostaje pan Błażej Tatarczyk, sekretarzem gminy pani Joanna Szymańska, a skarbnikiem pani Małgorzata Gąsior.

Wójt Mirosław Szymanek zyskuje również mandat zaufania od mieszkańców w kolejnych wyborach samorządowych w 2014 roku. Przewodniczącym Rady Gminy zostaje po raz pierwszy mieszkaniec Gogołowej, pan Andrzej Kaperczak.

Kolejne wybory samorządowe odbywają się w 2018 roku, kiedy to po nowelizacji ustawy samorządowej zmienia się długość kadencji władz gminy - z czteroletniej, na pięciolet-

nią. Przewodniczącym Rady Gminy zostaje pan Marek Liśnikowski z Gogołowej. Mandat wójta otrzymuje pan Mirosław Szymanek. W zarządzaniu gminą wspierają go dotychczasowi współpracownicy, a także grono kompetentnych kierowników i dyrektorów jednostek oświatowych, kulturalnych i sportowych.

Wspólnym wysiłkiem gmina systematycznie się rozwija i pięknieje.



Uroczysta prezentacja sztandaru Gminy Mszana. <https://mszana.ug.gov.pl/aktualnosci/wspaniala-uroczystosc-na-jubileusz-50-lecia-gminy-mszana.html>

Powiat Karkonoski

Powiat w południowej części województwa dolnośląskiego. W skład powiatu wchodzi:

- gminy wiejskie: Janowice Wielkie, Jeżów Sudecki, Mysłakowice, Podgórzyn i Stra Kamienica;
- miasta: Karpacz, Kowary, Piechowice i Szklarska Poręba.



Mapa Powiatu Karkonoskiego.
Rys. <https://24jgora.pl/arttykul/chcieli-glowy-maja/1381876>

Symbole Powiatu Karkonoskiego opracował Aleksander Bąk.

Komisja Heraldyczna uchwała nr 55-281/O/2023 z dnia 15.09.2023 r. wyraziła pozytywną opinię w sprawie projektów herbu, flagi, flagi stolikowej, banneru i pieczęci Powiatu Karkonoskiego.

UCHWAŁA NR LXIV/440/2023 RADY POWIATU KARKONOSKIEGO

z dnia 29 listopada 2023 r.

w sprawie ustanowienia herbu, flagi, flagi stolikowej, banneru oraz pieczęci Powiatu Karkonoskiego⁵⁸

Na podstawie art. 12 pkt 10, art. 40 ust. 1, art. 42 ust. 1 ustawy z dnia 5 czerwca 1998 r. o samorządzie powiatowym (Dz.U. z 2022 r. poz. 1526 z późn. zm.), w związku z art. 3 ust. 1 ustawy z dnia 21 grudnia 1978 r. o odznakach i mundurach (Dz.U. z 2023 r. poz. 76), Rada Powiatu Karkonoskiego uchwala, co następuje:

§ 1. Ustanawia się herb Powiatu Karkonoskiego według wzoru i opisu stanowiącego załącznik nr 1 do uchwały.

§ 2. Ustanawia się flagę Powiatu Karkonoskiego według wzoru i opisu stanowiącego załącznik nr 2 do uchwały.

§ 3. Ustanawia się banner Powiatu Karkonoskiego według wzoru i opisu stanowiącego załącznik nr 3 do uchwały.

§ 4. Ustanawia się flagę stolikową Powiatu Karkonoskiego według wzoru i opisu stanowiącego załącznik nr 4 do uchwały.

(...)

§ 6. Wykonanie uchwały powierza się Zarządowi Powiatu Karkonoskiego.

§ 7. Traci moc uchwała nr XXVII/173/2001 Rady Powiatu Jeleniogórskiego z dnia 19 stycznia 2001 r. w sprawie przyjęcia herbu powiatu jeleniogórskiego i samorządowej flagi terytorialnej powiatu jeleniogórskiego.

§ 8. Uchwała podlega ogłoszeniu w Dzienniku Urzędowym Województwa Dolnośląskiego, uchwała wchodzi w życie w dniu 01.01.2024 r.

Załącznik Nr 1
do uchwały Nr LXIV/440/2023
Rady Powiatu Karkonoskiego
z dnia 29 listopada 2023 r.

Wzór graficzny herbu



W polu srebrnym orzeł czerwono-czarny ze srebrną przepaską na skrzydłach i takimż pierścieniem na ogonie, na piersi którego tarcza srebrna z porożem jelenim czerwonym.

Pola tarcz herbowych srebrne (białe). Orzeł w części prawej czerwony, a w części lewej czarny. Rogi jelenie czerwone. Kontur rysunku czarny.

Czerwony	C:0 M:100 Y:100 K:0
Czarny (kontur)	C:0 M:0 Y:0 K:100
Srebrny (biały)	C:0 M:0 Y:0 K:0

Załącznik Nr 2
do uchwały Nr LXIV/440/2023
Rady Powiatu Karkonoskiego
z dnia 29 listopada 2023 r.

Wzór graficzny flagi



Flagę stanowi płat w proporcjach 5:8, przełożonych na podział 20:32, dzielony w słup, którego część czołowa barwy białej ma proporcje 20:20, a część swobodna barwy czerwonej ma proporcje 12:20. W części czołowej położony jest centralnie wizerunek godła powiatu w odległości 2/20 od górnej oraz dolnej krawędzi płata.

58. Opublikowano w Dzienniku Urzędowym Województwa Dolnośląskiego z 2023 r. poz. 6762 w dniu 12 grudnia 2023 r.

Barwy wywiedzione zostały z tynktury herbu i stanowią je barwa czerwona, biała oraz czarna.

Czerwony C:0 M:100 Y:100 K:0
Czarny C:0 M:0 Y:0 K:100
Biały C:0 M:0 Y:0 K:0

Załącznik Nr 3
do uchwały Nr LXIV/440/2023
Rady Powiatu Karkonoskiego
z dnia 29 listopada 2023 r.

Wzór graficzny banneru



Banner stanowi pionowy płat w proporcjach 1:4, przelozonych na podział 4:16, dzielony na dwie części – górną barwy białej o wysokości 10/16 oraz dolną barwy czerwonej o wysokości 6/16. W części górnej płata położone zostało centralnie godło powiatu.

Załącznik Nr 4
do uchwały Nr LXIV/440/2023
Rady Powiatu Karkonoskiego
z dnia 29 listopada 2023 r.

Wzór graficzny flagi stolikowej



Flagę stolikową stanowi pionowy płat w proporcjach 1:2, przelozonych na podział 8:16, dzielony na dwie części – górną barwy białej o wysokości 10/16 oraz dolną barwy czerwonej o wysokości 6/16. W części górnej płata położone zostało centralnie godło powiatu.

Projekt symboli Powiatu Karkonoskiego⁵⁹

Wprowadzenie

Obowiązujący wzór herbu powiatu karkonoskiego, autorstwa Michała Marciniaka-Kożuchowskiego, ustanowiony został w roku 2001⁶⁰. Zgodnie z pozytywną opinią Komisji Heraldycznej z roku 2000, wzór herbu ówczesnego powiatu jeleniogórskiego spełniał wymagania merytoryczne w zakresie zgodności z miejscową tradycją historyczną oraz heraldyczną⁶¹.



Herb powiatu karkonoskiego Załącznik Nr 2 do Statutu Powiatu Jeleniogórskiego z dn. 29.11.2007 r. Projekt: Michał Marciniak-Kożuchowski

59. Wybrane fragmenty opracowania heraldyczno-weksylograficznego autorstwa Aleksandra Bąka, Poznań, czerwiec-sierpień 2023 r.
60. Uchwała Rady Powiatu Jeleniogórskiego Nr XXVII/173/2001 z dnia 24 lipca 2001 r.
61. Uchwała Komisji Heraldycznej Nr 221-281/O/2000 z dnia 24 listopada 2000 r.

W szczególności dotyczyło to odwołania do tradycji heraldycznej dawnego księstwa świdnicko-jaworskiego przez wprowadzenie dwubarwnego orła dolnośląskiego. Za zasadne uznano także użycie motywu rogów jelenich jako uprawnione nawiązanie do historycznej symboliki stolicy powiatu – miasta Jelenia Góra.



Herb na sarkofagu księcia Bolka I Surowego
Mauzoleum Piastów w Krzeszowie

Fot. Adrian Sitko



Pieczęć ławnicza miasta Jelenia Góra 1474.

Fot. Archiwum Państwowe we Wrocławiu Oddział w Jeleniej Górze

W opinii Komisji Heraldycznej z 2 lipca 2021 roku zawarta została sugestia wprowadzenia graficznej korekty w detalach rysunku przedstawienia orła⁶². Dotyczyła ona w szczególności wprowadzenia symetrii w rysunku skrzydeł i korpusu orła, a także skorygowania wyobrażenia pierścienia na jego ogonie. Linie konturowe rysunku miały zostać poddane uproszczeniu.

Na podstawie uwag podniesionych przez Komisję Heraldyczną dokonana została restylizacja graficzna wizerunku godła. Umowność gotyckiego wyobrażenia orła wzmocniona została rysunkiem w antynaturalistycznej konwencji heraldycznej. Nowe opracowanie plastyczne wzoru herbu powiatu karkonoskiego stanowi osobistą autorską stylizację, wykonaną
62. Pismo Przewodniczącego Komisji Heraldycznej z dnia 2 lipca 2021 r. DAP-WN 73-96/2019

w zgodzie z zasadami tworzenia herbów jednostek samorządu terytorialnego oraz sztuki współczesnego projektowania graficznego⁶³.

Godłem heraldycznym powiatu karkonoskiego jest zatem stylizowany wizerunek orła barwy czerwono-czarnej, ze srebrną (heraldycznie) przepaską na skrzydłach oraz tarczą sercową barwy srebrnej (heraldycznie) z przedstawieniem jeleniego poroża barwy czerwonej. Całość osadzona została w srebrnym (heraldycznie) polu tarczy późnogotyckiej, przewidzianej dla heraldyki samorządowej⁶⁴.

Uroczysta autorska prezentacja Symboli Powiatu Karkonoskiego odbyła się w dniu 29 listopada 2023 r. podczas LXIV sesji Rady Powiatu Karkonoskiego.



Aleksander Bąk prezentuje nowe symbole Powiatu Karkonoskiego. Fot. Powiat Karkonoski

W 2023 r. gminy Piekoszów, Mogilno, Pruszcz, Goniądz, Nowy Sącz, Puławy, Wieluń i Ciechocinek wprowadziły zasady używania swoich symboli. Natomiast Gmina Chełm uchylili swoją uchwałę z 2006 r. w sprawie ustanowienia herbu, flagi i pieczęci i nie ustanowiła dotychczas nowych symboli. Poniżej przedstawiam treści tych wszystkich uchwał w kolejności ich ustanawiania.

63. „Zasady tworzenia herbów, flag, sztandarów i pieczęci jednostek samorządu terytorialnego w Polsce”, MSWiA 2018
64. „Wnioski I Krakowskiego Kolokwium Heraldycznego”, [w:] „Współczesna heraldyka samorządowa i jej problemy”, red. W. Drelicharz i Z. Piech, Kraków 2000

UCHWAŁA NR LIII/482/2023 RADY MIEJSKIEJ W PIEKOSZOWIE

z dnia 23 stycznia 2023 r.

w sprawie dalszego używania herbu i flagi oraz sztandaru Gminy Piekoszów⁶⁵

Na podstawie art. 18 ust. 2 pkt 13, art. 22, art. 40 ust. 2 pkt 1 i art. 42 ustawy z dnia 8 marca 1990 r. o samorządzie gminnym (Dz.U. z 2023 r. poz. 40) w związku z § 3 pkt 14 rozporządzenia Rady Ministrów z dnia 25 lipca 2022 r. w sprawie w sprawie ustalenia granic niektórych gmin i miast oraz nadania niektórym miejscowościom statusu miasta (Dz.U. poz.1597) Rada Miejska w Piekoszowie uchwala, co następuje:

§ 1. Do czasu ustanowienia herbu i flagi oraz sztandaru Miasta i Gminy Piekoszów używane będą:

- 1) herb i flaga Gminy Piekoszów ustanowione uchwałą Nr VIII/48/2000 Rady Gminy w Piekoszowie z dnia 22 grudnia 2000 r. w sprawie ustanowienia herbu Gminy Piekoszów;
- 2) sztandar Gminy Piekoszów ustanowiony uchwałą Nr XXXVI/359/2005 Rady Gminy Piekoszów z dnia 28 grudnia 2005 r. w sprawie ustanowienia sztandaru Gminy Piekoszów.

§ 2. Herb i flaga, o których mowa w § 1 pkt 1 mogą być używane i rozpowszechniane zgodnie z ich rysunkami graficznymi - kolorystycznymi i zasadami określonymi w uchwale Nr VIII/48/2000 Rady Gminy w Piekoszowie z dnia 22 grudnia 2000 r.

§ 3. Sztandar, o którym mowa w § 1 pkt 2 używa Rada Miejska w Piekoszowie zgodnie z zasadami określonymi w uchwale Nr XXXVI/359/2005 Rady Gminy Piekoszów z dnia 28 grudnia 2005 r.

§ 4. Uchwała wchodzi w życie po upływie 14 dni od dnia ogłoszenia w Dzienniku Urzędowym Województwa Świętokrzyskiego⁶⁶.



Herb Gminy Piekoszów ustanowiony w 2000 roku



Flaga Gminy Piekoszów ustanowiona w 2000 roku

UCHWAŁA NR XLIV/484/23 RADY MIEJSKIEJ W MOGILNIE

z dnia 22 lutego 2023 r.

w sprawie zasad używania herbu i flagi Gminy Mogilno⁶⁷

Na podstawie art. 18 ust. 2 pkt 13, art. 40 ust. 2 pkt 1 i art. 42 ustawy z dnia 8 marca 1990 r. o samorządzie gminnym (Dz.U. z 2022 r. poz. 559, 583, 1005, 1079, 1561) i art.3 ust.1 ustawy o odznakach i mundurach (Dz.U. z 2016 r. poz. 38, z 2022 r. poz. 655), uchwala się co następuje:

§ 1. 1. Ustala się zasady i warunki używania herbu i flagi Gminy Mogilno, których wzory określone zostały uchwałą Nr X/75/15 Rady Miejskiej w Mogilnie z dnia 19 czerwca 2015 r. w sprawie ustanowienia flagi i herbu Gminy Mogilno (Dz. Urz. Woj. Kujawsko-Pomorskiego z 26 czerwca 2015 r. poz. 1969).

2. Herb i flaga Gminy Mogilno mogą być używane wyłącznie w sposób zapewniający im należyty cześć i szacunek, a sposób ich używania nie może godzić w dobre obyczaje, prestiż i interes gminy.

3. Herb i flaga stanowią własność Gminy Mogilno i podlegają ochronie prawnej.

4. Herb i flaga mogą być używane tylko w kształcie, proporcjach i kolorach zgodnym ze wzorcem graficznym ustalonym w uchwale, o której mowa w ust. 1.

5. Dopuszcza się stosowanie jednobarwnej lub wielobarwnej stylizacji herbu w postaci płaskorzeźby, metaloplastyki lub dzieł artystycznych.

§ 2. 1. Prawo do używania herbu i flagi przysługuje organom Gminy Mogilno i jednostkom organizacyjnym gminy do celów związanych z realizacją zadań statutowych.

2. Herb Gminy Mogilno może być umieszczany:

- 1) na budynkach stanowiących siedzibę władz Gminy Mogilno oraz w pomieszczeniach tychże siedzib,
- 2) na budynkach lub w pomieszczeniach jednostek organizacyjnych gminy,
- 3) w miejscach odbywana się uroczystości gminnych oraz w innych miejscach, za zgodą Burmistrza Mogilna,
- 4) na drukach urzędowych organów gminy i gminnych jednostek organizacyjnych,
- 5) na tablicach przy drogach publicznych - wjazdowych na te-

67. Opublikowano w Dzienniku Urzędowym Województwa Kujawsko-Pomorskiego z 2023 r. poz. 1425 w dniu 28 lutego 2023 r.

ren Gminy Mogilno,

6) na tablicach informacyjnych, na tablicach z nazwami miejscowości, ulic, placów itp.,

7) na stronach internetowych Gminy Mogilno i gminnych jednostek organizacyjnych,

8) w materiałach informacyjnych i promocyjnych Gminy Mogilno oraz na innych materiałach za zgodą Burmistrza Mogilna.

§ 3. 1. Rada Miejska w Mogilnie upoważnia Burmistrza Mogilna do podejmowania decyzji w sprawie używania wizerunku herbu bądź wizerunku ustalonych w nim elementów, przez podmioty inne niż wymienione w § 2 ust. 1 i w miejscach innych niż określone w § 2 ust. 2.

2. Traktując udostępnianie herbu jako jedną z form promocji gminy Mogilno, przyjmuje się jako zasadę bezpłatne jego używanie, po uprzednim uzyskaniu zgody Burmistrza Mogilna.

3. Burmistrz Mogilna może cofnąć zgodę na używanie herbu lub jego elementów podmiotom, o których mowa w ust. 1, jeżeli używa się je niezgodnie z określonymi warunkami, w sposób niezapewniający należytej powagi i szacunku oraz gdy zagraża to dobrem obyczajom, prestiżowi lub interesom gminy Mogilno.

4. Burmistrz Mogilna może wyrazić zgodę na używanie herbu na czas oznaczony bądź nieoznaczony.

§ 4. Warunkiem uzyskania zgody na rozpowszechnienie herbu gminy jest złożenie przez zainteresowany podmiot pisemnego wniosku zawierającego:

- 1) nazwę i siedzibę podmiotu,
- 2) rodzaj prowadzonej działalności,
- 3) miejsce lub przedmiot, na którym ma być umieszczony herb wraz z projektem graficznym,
- 4) okres używania herbu.

§ 5. Podmiot, który otrzymał zgodę na zamieszczenie herbu Gminy Mogilno w swojej witrynie internetowej (stronie www), zobowiązuje się do:

- 1) umieszczenie na niej adresu internetowego w formie linku prowadzącego do oficjalnej strony internetowej Gminy Mogilno,
- 2) natychmiastowego usunięcia herbu ze swojej strony, w momencie cofnięcia zgody na jego zamieszczenie.

§ 6. 1. Flaga Gminy Mogilno może być wywieszana na budynkach stanowiących siedzibę władz Gminy oraz w ustalonych pomieszczeniach tychże siedzib.

2. Flaga może być wywieszana także na budynkach jednostek organizacyjnych gminy oraz na budynkach instytucji, przedsiębiorstw i organizacji społecznych oraz domach prywatnych.

3. Mieszkańcy gminy Mogilno mogą wywieszać flagę przez cały rok, w szczególności w czasie świąt państwowych, wojewódzkich, gminnych, rocznic i innych uroczystości.

4. W miejscach publicznych wywiesza się flagę w czasie uroczystości miejskich i państwowych.

§ 7. Traci moc uchwała Nr XXX/341/17 Rady Miejskiej w Mogilnie z dnia 19 kwietnia 2017 r. w sprawie zasad i warunków

używania herbu i flagi Gminy Mogilno.

§ 8. Wykonanie uchwały powierza się Burmistrzowi Mogilna.

§ 9. Uchwała wchodzi w życie po upływie 14 dni od dnia ogłoszenia w Dzienniku Urzędowym Województwa Kujawsko-Pomorskiego⁶⁸.



Herb Gminy Mogilno ustanowiony w 2015 roku



Flaga Gminy Mogilno ustanowiona w 2015 roku

UCHWAŁA NR LIII/482/23 RADY MIEJSKIEJ PRUSZCZ

z dnia 23 lutego 2023 r.

w sprawie zasad używania herbu, flagi i pieczęci Gminy Pruszcza⁶⁹

Na podstawie art. 18 ust. 2 pkt 13 ustawy z dnia 8 marca 1990 r. o samorządzie gminnym (t.j. Dz. U. z 2023r. poz. 40) oraz § 6 ust. 3 uchwały Nr XXXVIII/338/2021 Rady Gminy Pruszcza z dnia 28 października 2021r. w sprawie uchwalenia Statutu Gminy Pruszcza (Dz. Urz. Woj. Kuj. - Pom. z 2021r. poz. 5429), uchwala się co następuje:

§ 1. Ustanawia się zasady używania herbu, flagi i pieczęci gminy Pruszcza.

§ 2. 1. Prawo do używania herbu i flagi przysługuje:

- 1) Burmistrzowi Miasta i Gminy Pruszcza;
- 2) Radzie Miejskiej Pruszcza;

68. Wejście w życie 15.03.2023 r.

69. Opublikowano w Dzienniku Urzędowym Województwa Kujawsko-Pomorskiego z 2023 r. poz. 1534 w dniu 2 marca 2023 r.

65. Opublikowano w Dzienniku Urzędowym Województwa Świętokrzyskiego z 2023 r. poz. 809 w dniu 23 stycznia 2023 r.

66. Wejście w życie 22.02.2023 r.

- 3) Urzędowi Miasta i Gminy w Pruszczu;
 - 4) jednostkom organizacyjnym Gminy Pruszcz;
 - 5) jednostkom pomocniczym Gminy;
 - 6) innym podmiotom wykonującym w imieniu Gminy zadania o charakterze użyteczności publicznej;
 - 7) innym niż wymienione w pkt 1-6 osobom fizycznym, prawnym i jednostkom organizacyjnym nie posiadającym osobowości prawnej z uwzględnieniem ust. 6.
2. Herb i flaga gminy mogą być umieszczane w pomieszczeniach, na budynkach i przed budynkami stanowiącymi siedziby albo miejsce obrad organów gminy oraz w innych miejscach z okazji uroczystości, świąt i rocznic: państwowych, regionalnych i gminnych, a także w miejscach zwyczajowo przyjętych.
3. Herb i flaga Gminy mogą być wykorzystywane do celów reklamowo - promocyjnych Gminy Pruszcz.
4. Herb Gminy Pruszcz może być umieszczony na:
- 1) gminnych budynkach użyteczności publicznej;
 - 2) pieczęciach urzędowych, emblematach, drukach urzędowych, blankietach korespondencyjnych, wizytówkach organów gminy i gminnych jednostek organizacyjnych;
 - 3) sztandarach organów gminy i gminnych jednostek organizacyjnych;
 - 4) stronach internetowych gminy i jej jednostek organizacyjnych;
 - 5) materiałach promocyjnych gminy;
 - 6) tablicach informacyjnych gminy, tablicach z nazwami miejscowości, parków, placów itp.;
 - 7) tablicach pamiątkowych ufundowanych przez organy gminy;
 - 8) pojazdach i przedmiotach użytkowych należących do gminy;
 - 9) w publikacjach (w tym zaproszeniach) wydawanych przez Gminę oraz pod Jej patronatem, publikacjach i biuletynach samorządowych o zasięgu lokalnym, regionalnym i ogólnopolskim;
 - 10) w miejscach odbywania się imprez organizowanych przez gminę lub przy jej udziale;
 - 11) w innych miejscach za zgodą Burmistrza Miasta i Gminy Pruszcz.
5. Flaga Gminy Pruszcz może być wywieszona (podnoszona):
- 1) przed budynkiem lub na budynku stanowiącym siedzibę władz gminy, jednostek organizacyjnych gminy oraz na innych obiektach gminnych;
 - 2) w miejscach publicznych na terenie gminy.
6. Wykorzystywanie lub rozpowszechnianie wizerunku herbu lub flagi gminy w celach komercyjnych następuje na pisemny wniosek, za zgodą Burmistrza Miasta i Gminy Pruszcz, wyrażoną w formie pisemnej.
7. Burmistrz w zezwoleniu na używanie herbu lub flagi może określić miejsce jego umieszczenia, warunki i czas używania oraz wprowadzać ograniczenia w korzystaniu z symboli.
8. Burmistrz Miasta i Gminy Pruszcz może cofnąć wyrażoną zgodę, o której mowa w ust. 6, jeżeli podmiot uprawniony wykorzystuje herb lub flagę Gminy w sposób sprzeczny z udzieloną zgodą lub używa wizerunku niezgodnie z przeznaczeniem.
- 9.

Burmistrz Miasta i Gminy Pruszcz prowadzi ewidencję pod-

miotów, którym wyrażono zgodę na używanie wizerunku herbu i flagi.

(...)

§ 3. Traci moc § 4 Uchwały Nr XLVI/336/2002 Rady Gminy Pruszcz z dnia 10 października 2002r. w sprawie ustanowienia wzoru, herbu, flagi oraz pieczęci Gminy Pruszcz (Dz. Urz. Woj. Kuj. - Pom. z 2002r. Nr 144, poz. 2684).

§ 4. Wykonanie uchwały powierza się Burmistrzowi Miasta i Gminy Pruszcz.

§ 5. Uchwała wchodzi w życie po upływie 14 dni od dnia jej ogłoszenia w Dzienniku Urzędowym Województwa Kujawsko - Pomorskiego⁷⁰.



Herb Gminy Pruszcz ustanowiony w 2002 roku



Flaga Gminy Pruszcz ustanowiona w 2002 roku

UCHWAŁA NR LIII/345/23 RADY MIEJSKIEJ W GONIĄDZU

z dnia 29 marca 2023 r.

w sprawie zasad i warunków używania herbu i flagi Gminy Goniądz⁷¹

Na podstawie art. 18 ust.2 pkt 13 ustawy z dnia 8 marca 1990 r. o samorządzie gminnym (Dz.U. z 2023 r., poz. 40) oraz § 6 ust. 6 Statutu Gminy Goniądz, stanowiącego załącznik Nr 1

⁷⁰. Wejście w życie 17.03.2023 r.

⁷¹. Opublikowano w Dzienniku Urzędowym Województwa Podlaskiego z 2023 r. poz. 1815 w dniu 31 marca 2023 r.

do uchwały Nr XVIII/115/20 Rady Miejskiej w Goniądzu z dnia 24 lutego 2020 r. w sprawie uchwalenia Statutu Gminy Goniądz (Dz. Urz. Woj. Podl. z 2020r. poz. 1195), Rada Miejska w Goniądzu uchwała co następuje:

§ 1. Określa się zasady używania herbu i flagi Gminy Goniądz, których wzory zostały ustalone odrębną uchwałą.

§ 2. Ilekroć w niniejszej uchwale jest mowa o:

- 1) fladze - należy przez to rozumieć flagę Gminy Goniądz,
- 2) Burmistrzu - należy przez to rozumieć Burmistrza Goniądza,
- 3) Gminie - należy przez to rozumieć Gminę Goniądz
- 4) herbie - należy przez to rozumieć herb Gminy Goniądz.

§ 3. 1. Herb i flaga są dobrami osobistymi Gminy, stanowią jej własność, są symbolem społeczności lokalnej i podlegają ochronie prawnej.

2. Herb i flaga mogą być używane wyłącznie w sposób zapewniający im należyta cześć i szacunek.

3. Herb i flaga mogą być używane w kształcie, proporcjach i kolorach zgodnych z wzorem graficznym ustalonym w Statucie Gminy Goniądz.

4. Dopuszcza się stosowanie stylizacji herbu w postaci płaskorzeźby, metaloplastyki lub innych dzieł artystycznych, a także w formie niebarwnej grafiki.

§ 4. Prawo do używania herbu i flagi bez wyrażania odrębnej zgody przysługuje:

- 1) organom Gminy,
- 2) jednostkom organizacyjnym Gminy,
- 3) innym jednostkom samorządu terytorialnego i administracji publicznej,
- 4) związkom, spółkom, organizacjom, stowarzyszeniom i innym podmiotom, których Gmina jest członkiem,
- 5) organizacjom, fundacjom, stowarzyszeniom, klubom i innym podmiotom, którzy korzystają z pomocy finansowej Gminy na konkretnie dofinansowane wydarzenie,
- 6) podmiotom, które otrzymały zgodę na objęcie konkretnego wydarzenia honorowym patronatem Burmistrza lub Przewodniczącego Rady Miejskiej w Goniądzu.

§ 5.

Herb może być umieszczany na:

- 1) budynkach stanowiących siedzibę organów Gminy oraz w pomieszczeniach tych siedzib;
- 2) budynkach i pomieszczeniach gminnych jednostek organizacyjnych;
- 3) w miejscach odbywania się uroczystości gminnych;
- 4) sztandarach i tablicach pamiątkowych własnych i jednostek organizacyjnych gminy;
- 5) pismach i drukach urzędowych organów Gminy i ich jednostek organizacyjnych;
- 6) tablicach informacyjnych np. projektowych, ogłoszeniowych, z nazwami miejsc, placów i ulic, należących do Gminy;
- 7) oznakowaniach i tablicach przy drogach publicznych;
- 8) w Biuletynie Informacji Publicznej, stronach internetowych i portalach społecznościowych Gminy i jej jednostek organiza-

cyjnych;

9) własnych materiałach informacyjnych Gminy i jej jednostek organizacyjnych np. ulotki, czasopisma, publikacje, mapy, foldery, plakaty, zaproszenia, wizytówki;

10) własnych materiałach promocyjnych Gminy i jej jednostek organizacyjnych np. magnesy, torby, grawertony, materiały piśmiennicze i inne.

§ 6. 1. Rada Miejska w Goniądzu upoważnia Burmistrza Goniądza do podejmowania decyzji w sprawie wyrażenia zgody na używanie herbu oraz flagi bądź wizerunku ustalonych w nim elementów, przez podmioty inne niż wymienione w § 4 i w miejscach innych niż określone w § 5.

2. Traktując udostępnianie herbu i flagi jako jedną z form promocji Gminy, przyjmuje się jako zasadę bezpłatne ich używanie, po uprzednim uzyskaniu zgody Burmistrza.

3. Burmistrz może cofnąć zgodę na używanie herbu i flagi lub jego elementów podmiotom, które zwróciły się o zgodę na ich użycie, jeżeli używają ich niezgodnie z określonymi warunkami, w sposób niezapewniający należytej powagi i szacunku oraz gdy zagraża to dobrem obyczajom, prestiżowi lub interesom Gminy.

§ 7. O prawo do używania herbu mogą ubiegać się w szczególności:

1. Instytucje, organizacje, osoby fizyczne lub prawne oraz inne podmioty promujące Gminę, działające na jej terenie.

2. Podmioty działające poza Gminą, promujące ją i wyroby z nią związane

a także rozpowszechniające dorobek artystyczny, kulturalny, oświatowy i sportowy Gminy.

3. Osoby fizyczne, prawne i inne podmioty, które reprezentują Gminę w zawodach sportowych, zlotach itp.

§ 8. 1. Warunkiem uzyskania zgody na używanie herbu jest złożenie przez zainteresowany podmiot pisemnego wniosku (wzór wniosku stanowi załącznik nr 1 do niniejszej uchwały) który w szczególności powinien zawierać:

- 1) imię i nazwisko lub nazwę, miejsce zamieszkania lub adres siedziby podmiotu ubiegającego się o korzystanie z herbu;
 - 2) miejsce lub przedmiot, na których ma być zamieszczony herb;
 - 3) cel, uzasadnienie wykorzystania herbu;
 - 4) graficzną prezentację, projekt przedmiotu, wyrobu lub publikacji z naniesionym herbem;
 - 5) wskazanie okresu używania herbu;
 - 6) adres skrzynki elektronicznej, na którą zostanie przekazany wizerunek herbu
- w przypadku uzyskania zgody na jego użycie;
- 7) czytelny podpis osoby ubiegającej się o zgodę na używanie herbu.

2. Burmistrz rozpatruje złożone wnioski, o których mowa w § 8 ust. 1, po czym informuje na piśmie podmiot ubiegający się o uzyskanie zgody o podjętej decyzji (wzór stanowi załącznik nr 2 do niniejszej uchwały).

3. W razie potrzeby, po pozytywnym rozpatrzeniu wniosku, może zostać zawarta umowa cywilno - prawna między stronami określająca szczegółowe warunki używania herbu.

4. Burmistrz może udzielić zgody na używanie herbu na czas oznaczony bądź nieoznaczony.

§ 9. 1. Rozpatrując wniosek o wydanie zgody na używanie herbu, Burmistrz bada czy:

- 1) umieszczenie herbu w określonym miejscu lub na określonym przedmiocie nie pozostaje w sprzeczności z powagą herbu,
 - 2) działalność podmiotu ubiegającego się o prawo do korzystania z herbu nie stoi w sprzeczności z interesem Gminy.
2. Udzielona zgoda wygasa w przypadkach:
- 1) upływu okresu na który została udzielona,
 - 2) zrzeczenia się uprawnionego podmiotu do korzystania z wizerunku herbu,
 - 3) zaprzestania przez uprawnionego działalności, z którą zgoda była związana,
 - 4) przeniesienia prawa do używania herbu bez zgody Burmistrza.

§ 10. Burmistrz prowadzi ewidencję podmiotów, którym wyrażono zgodę na używanie herbu.

§ 11. Zabrania się używania herbu Goniądza dla działalności sprzecznej z prawem i zasadami współżycia społecznego lub dobrymi obyczajami.

§ 12. 1. Flaga może być wywieszana (podnoszona) na budynkach lub przed budynkiem stanowiącym siedzibę organów Gminy Goniądz, gminnych jednostek organizacyjnych oraz na innych obiektach gminnych i w miejscach publicznych a także przez mieszkańców, przedsiębiorców i instytucje prowadzące działalność na terenie gminy, a także z okazji uroczystości gminnych i państwowych, bez potrzeby uzyskania zgody Burmistrza, przy zachowaniu należytej powagi i szacunku.

2. Flaga może być umieszczana także wewnątrz budynków, w których odbywają się uroczystości gminne oraz w miejscach obrad organów gminy lub z ich udziałem.

3. Flaga może być używana w formie flagietki (chorągiewki) na biurkach i stołach konferencyjnych, bez zgody Burmistrza, przy zachowaniu należytej powagi i szacunku.

4. Flaga może być używana z innych okazji oraz w innym celu niż określony w ust.1, za zgodą Burmistrza. Przepisy § 8, § 9, § 10 i § 11 niniejszej uchwały stosuje się odpowiednio.

§ 13. Traci moc uchwała Nr XI/69/07 Rady Miejskiej w Goniądzu z dnia 29 sierpnia 2007 r. w sprawie zasad i warunków używania herbu i barw Gminy Goniądz (Dz. Urz. Woj. Podl. z 2007r. Nr 213, poz. 2184).

§ 14. Wykonanie uchwały powierza się Burmistrzowi Goniądza.

§ 15. Uchwała wchodzi w życie po upływie 14 dni od dnia ogłoszenia z Dzienniku Urzędowym Województwa Podlaskiego⁷².



Herb Goniądza ustanowiony w 2002 roku



Flaga Goniądza ustanowiona w 2002 roku

UCHWAŁA NR LXXXI/968/2023 RADY MIASTA NOWEGO SĄCZA

z dnia 28 marca 2023 r.

w sprawie zasad używania herbu, flagi, sztandaru i pieczęci Miasta Nowego Sącza⁷³

Na podstawie art. 18 ust. 2 pkt 13 oraz art. 40 ust. 1 ustawy z dnia 8 marca 1990 r., o samorządzie gminnym (t.j. Dz. U. z 2023 r., poz. 40), art. 6a ustawy z dnia 21 grudnia 1978 r., o odznakach i mundurach (t.j. Dz. U. z 2023 r., poz. 76) oraz § 5 ust. 2 Statutu Miasta Nowego Sącza uchwalonego uchwałą Nr XVII/161/2003 Rady Miasta Nowego Sącza z dnia 2 września 2003 r., (tekst jedn. Dziennik Urzędowy Województwa Małopolskiego z 2021 r., poz. 5442 z późn. zm.) Rada Miasta Nowego Sącza na wniosek Prezydenta Miasta Nowego Sącza uchwała, co następuje:

§ 1. 1. Ustala się zasady używania herbu, flagi, sztandaru i pieczęci Miasta Nowego Sącza, których wzory określone zostały w załącznikach Nr 2 do Statutu Miasta Nowego Sącza.

2. Herb, flaga, sztandar i pieczęć Miasta Nowego Sącza mogą być używane wyłącznie w sposób zapewniający im należyty szacunek i szacunek, a sposób ich używania nie może godzić w dobre obyczaje, prestiż i interes Miasta.

3. Herb, flaga, sztandar i pieczęć Miasta Nowego Sącza stanowią własność Miasta i podlegają ochronie prawnej.

4. Herb, pieczęć, flaga i sztandar mogą być używane tylko w

⁷³ Opublikowano w Dzienniku Urzędowym Województwa Małopolskiego z 2023 r. poz. 2885 w dniu 18 kwietnia 2023 r.

kształcie, proporcjach i kolorach zgodnych ze wzorcem graficznym ustalonym w Statucie Miasta Nowego Sącza.

5. Dopuszcza się stosowanie jednobarwnej lub wielobarwnej zgodnej ze wzorcem graficznym ustalonym w Statucie Miasta Nowego Sącza stylizacji herbu w postaci płaskorzeźby, metaloplastyki lub innych dzieł artystycznych.

§ 2. Prawo do używania herbu, flagi, sztandaru i pieczęci Miasta Nowego Sącza bez konieczności wyrażania odrębnej zgody przysługuje organom Miasta, miejskim jednostkom organizacyjnym i jednostkom pomocniczym do celów związanych z realizacją zadań ustawowych i statutowych.

§ 3. Herb Miasta Nowego Sącza przeznaczony jest do celów reprezentacyjnych Miasta i może być umieszczany:

- 1) na budynkach stanowiących siedzibę władz Miasta oraz w pomieszczeniach tychże siedzib,
- 2) na budynkach lub w pomieszczeniach miejskich jednostek organizacyjnych,
- 3) w miejscach odbywania się uroczystości miejskich oraz w innych miejscach, za zgodą Prezydenta Miasta Nowego Sącza,
- 4) na tablicach przy drogach publicznych - wjazdowych na teren Miasta Nowego Sącza,
- 5) na tablicach informacyjnych, tablicach z nazwami ulic, placów, itp.,
- 6) na tablicach pamiątkowych fundowanych przez władze Miasta,
- 7) na drukach urzędowych organów Miasta i miejskich jednostek organizacyjnych,
- 8) na stronach internetowych Miasta i miejskich jednostek organizacyjnych,
- 9) w publikacjach i biuletynach samorządowych,
- 10) na wizytówkach, materiałach informacyjnych i promocyjnych Miasta oraz na innych materiałach, za zgodą Prezydenta Miasta Nowego Sącza.

(...)

§ 5. 1. Flaga Miasta Nowego Sącza powinna być w sposób szczególnie chroniona i eksponowana.

2. Flaga Miasta Nowego Sącza może być wywieszana przed budynkiem stanowiącym siedzibę władz Miasta, miejskich jednostek organizacyjnych, na innych obiektach miejskich, w miejscach publicznych oraz na domach prywatnych, samodzielnie lub łącznie z flagą państwową, z okazji uroczystości lokalnych i świąt narodowych dla podkreślenia ich podniosłego charakteru.

3. Flaga może być używana z innych okazji oraz w innym celu niż wskazana w ust. 2, za zgodą Prezydenta Miasta Nowego Sącza.

4. Flaga może być umieszczana także wewnątrz budynków, w których odbywają się uroczystości.

§ 6. 1. Sztandar Miasta Nowego Sącza powinien być w sposób szczególnie chroniony i eksponowany. Jest on przechowywany w specjalnie wykonanej gablocie, w siedzibie Urzędu Miasta Nowego Sącza.

2. Sztandar może być używany w szczególności podczas uro-

czystości państwowych i samorządowych.

3. Sztandar może być używany również w czasie innych uroczystości niż wymienione w ust. 2, decyzję w tej sprawie podejmuje Prezydent Miasta Nowego Sącza.

4. Podczas ceremonii pogrzebowych lub w okresie żałoby narodowej sztandar winien być udekorowany kirem.

5. Podczas uroczystości określonych w ust. 2 i 3 sztandar jest niesiony oraz trzymany przez poczet sztandarowy składający się z trzech osób: chorążego i dwóch osób asysty.

6. Podczas uroczystości członkowie pocztu sztandarowego mają założoną szarfę, przepasaną przez prawe ramię do lewego boku. Atrybuty pocztu sztandarowego (szarfy i rękawiczki) przechowywane są w siedzibie Urzędu Miasta Nowego Sącza.

7. Poczet sztandarowy wprowadza sztandar na początku uroczystości, chyba, że jej charakter lub program przewidują inną kolejność. Prowadzący uroczystość podaje wówczas stosowną komendę.

8. Podczas uroczystości sztandar trzymany jest przez chorążego w pozycji „Spocznij”. Jeżeli zaistnieją okoliczności uzasadniające trzymanie sztandaru w pozycji „Bacność” - chorąży pochyla wówczas sztandar w przód pod kątem 60°, mając bławat przed sobą.

9. Sztandarowi nadaje się pozycję „Bacność” wyłącznie w sytuacji:

- 1) odgrywania i/lub śpiewania hymnu państwowego,
- 2) istotnych akcentów uroczystości religijnych,
- 3) dekorowania sztandaru,
- 4) oddawania honorów osobom lub symbolom po komendzie: „Sztandar prezentuj!” - chorąży pochyla sztandar w przód do ok. 45°, mając bławat przed sobą.

10. Podczas trwania uroczystości chorąży nie może odstawić sztandaru, za wyjątkiem uroczystości, których program przewiduje ustawienie sztandaru w wyznaczonym miejscu.

11. Sztandar wyprowadza się po zakończeniu oficjalnej części uroczystości, po komendzie prowadzącego uroczystość.

§ 7. 1. W przypadku używania bądź rozpowszechniania wizerunku symboli Miasta Nowego Sącza, o których mowa w § 1, zgodę co do konkretnych okoliczności i warunków użycia symboli w jakichkolwiek wersjach, formach i postaciach, zgodnych z ustalonym wzorem, podejmuje w każdym przypadku w formie pisemnej na czas oznaczony bądź nieoznaczony Prezydent Miasta Nowego Sącza.

2. Wniosek zostanie rozpatrzony przez Prezydenta Miasta Nowego Sącza, jeżeli zostanie sporządzony przez zainteresowany podmiot w formie pisemnej, będzie zawierał uzasadnienie oraz projekt graficzny odzwierciedlający sposób, w jaki będą użyte symbole Miasta Nowego Sącza.

3. Prezydent Miasta Nowego Sącza przed udzieleniem zgody może żądać uzupełnienia wniosku o podanie innych szczegółowych informacji. Nieuzupełnienie wniosku w określonym przez Prezydenta Miasta terminie, skutkuje nieudzieleniem zgody.

4. Prezydent Miasta Nowego Sącza może cofnąć zgodę, jeżeli podmiot używający symboli Miasta Nowego Sącza wykorzystuje je w sposób sprzeczny z udzieloną zgodą, przepisami prawa, a w szczególności z zasadami określonymi w niniejszej uchwale.

⁷² Wejście w życie 15.04.2023 r.

5. Udzielona zgoda wygasa w przypadkach:

- 1) upływu okresu, na który została udzielona,
- 2) zrzeczenia się uprawnionego do korzystania z symboli Miasta Nowego Sącza,
- 3) zaprzestania przez uprawnionego działalności, z którą zgoda była związana,
- 4) przeniesienia prawa do używania symboli Miasta Nowego Sącza, bez zgody Prezydenta Miasta Nowego Sącza, na osobę trzecią.

6. Prezydent Miasta Nowego Sącza prowadzi ewidencję podmiotów, którym wyrażono zgodę na używanie symboli Miasta Nowego Sącza.

§ 8. 1. Używanie bądź rozpowszechnianie wizerunku symboli Miasta Nowego Sącza, o których mowa w § 1 w celach komercyjnych, w szczególności zamieszczanie ich na przedmiotach przeznaczonych do obrotu handlowego oraz umieszczenie herbu Miasta Nowego Sącza w znakach towarowych lub na towarach wymaga pisemnej zgody Prezydenta Miasta Nowego Sącza.

2. Zasady, okres używania i odpłatności za używanie symboli Miasta Nowego Sącza do celów komercyjnych określi umowa cywilno - prawna.

§ 9. Traktując używanie i rozpowszechnianie symboli Miasta Nowego Sącza z poszanowaniem zasad wymienionych w niniejszej uchwale jako jedną z form promocji Miasta Nowego Sącza przyjmuje się jako zasadę bezpłatne ich używanie, za wyjątkiem używania ich do celów komercyjnych, po uprzednim uzyskaniu zgody Prezydenta Miasta Nowego Sącza.

§ 10. Wykonanie uchwały powierza się Prezydentowi Miasta Nowego Sącza.

§ 11. Traci moc Uchwała Rady Miejskiej w Nowym Sączu Nr XVIII/149/91 z dnia 3 grudnia 1991 r. w sprawie używania herbu i barw Miasta Nowego Sącza.

§ 12. Uchwała wchodzi w życie po upływie 14 dni od dnia ogłoszenia w Dzienniku Urzędowym Województwa Małopolskiego⁷⁴.



Herb miasta Nowy Sącz ustanowiony w 2017 roku



Flaga miasta Nowy Sącz ustanowiona w 2017 roku



Strona główna sztandaru miasta Nowy Sącz ustanowionego w 2017 roku

Strona odwrotna sztandaru miasta Nowy Sącz ustanowionego w 2017 roku

UCHWAŁA NR LVIII/504/23 RADY MIASTA PUŁAWY

z dnia 30 marca 2023 r.

w sprawie zasad używania symboli Miasta Puławy⁷⁵

Na podstawie art. 18 ust. 2 pkt 13 ustawy z dnia 8 marca 1990 r. o samorządzie gminnym (Dz.U. z 2023 r. poz. 40) w zw. z art. 3 ust. 1 ustawy z dnia 21 grudnia 1978 r. o odznakach i mundurach (Dz.U. z 2023 r. poz. 76) oraz § 7 ust. 12 Statutu Miasta Puławy stanowiącego załącznik do uchwały nr XXX/310/21 Rady Miasta Puławy z dnia 29 kwietnia 2021 r. w sprawie uchwalenia Statutu Miasta Puławy (Dz. Urz. Województwa Lubelskiego z 2021 r. poz. 2112 oraz z 2022 r. poz. 154) Rada Miasta Puławy uchwała, co następuje:

§ 1. 1. W zgodzie z zapisami Statutu Miasta Puławy stanowiącego załącznik do uchwały nr XXX/310/21 Rady Miasta Puławy z dnia 29 kwietnia 2021 r. w sprawie uchwalenia Statutu Miasta Puławy, zwanego dalej „Statutem Miasta Puławy”, symbolami i insygniami Miasta Puławy są:

- 1) herb Miasta Puławy, zwany dalej „herbem”;
- 2) flaga Miasta Puławy, zwana dalej „flagą miejską”;
- 3) flaga urzędowa Miasta Puławy, zwana dalej „flagą urzędową”;
- 4) flaga stolikowa Miasta Puławy, zwana dalej „flagą stolikową”;
- 5) banner Miasta Puławy, zwany dalej „bannerem”;
- 6) banner urzędowy Miasta Puławy, zwany dalej „bannerem urzędowym”;

⁷⁵ Opublikowano w Dzienniku Urzędowym Województwa Lubelskiego z 2023 r. poz. 2590 w dniu 7 kwietnia 2023 r.

7) sztandar Miasta Puławy, zwany dalej „sztandarem”;

(...)

2. Wzory graficzne symboli i insygniów Miasta Puławy, o których mowa w ust. 1 pkt 1-10 oraz tekst muzyczny hejnału, o którym mowa w ust. 1 pkt 11 określają załączniki do Statutu Miasta Puławy.

§ 2. 1. Herb umieszczany jest na gmachu Urzędu Miasta Puławy, zwanego dalej „Urzędem”, w sali obrad Rady Miasta Puławy, zwanej dalej „Radą” oraz w pomieszczeniach Urzędu, w szczególności Prezydenta Miasta i Przewodniczącego Rady.

2. Herb może być umieszczany na sztandarach oraz na gmachach i w pomieszczeniach jednostek organizacyjnych Miasta Puławy, na drukach i blankietach urzędowych Urzędu, Prezydenta Miasta i Przewodniczącego Rady, dyplomach i pismach okolicznościowych, stosownych przedmiotach będących własnością Miasta oraz materiałach informacyjnych i promocyjnych wydawanych przez Urząd i jednostki organizacyjne Miasta Puławy. Herb może być również umieszczany na stronach internetowych i profilach społecznościowych Urzędu i podmiotów wymienionych w ust. 3.

3. Prawo do używania herbu przysługuje Radzie, Prezydentowi Miasta, radnym Rady w związku z wykonywaniem mandatu radnego oraz jednostkom organizacyjnym Miasta Puławy.

4. Wykorzystanie wizerunku herbu w celach innych niż wskazane w ust. 1-3 wymaga każdorazowo zgody Rady wyrażonej w formie uchwały.

§ 3. 1. Flaga miejska wywieszana jest przed gmachem Urzędu w sytuacjach oficjalnych, w czasie świąt państwowych, a także uroczystości i rocznic miejskich lub państwowych.

2. Flaga miejska może być również wywieszona na stałe przed gmachem Urzędu.

3. Podczas wydarzeń, o których mowa w ust. 1 flaga miejska może być wywieszana przed gmachami jednostek organizacyjnych Miasta Puławy oraz przez mieszkańców miasta.

§ 4. 1. Flaga urzędowa wywieszana jest przed gmachem Urzędu w dniu obrad Rady, a także w dniu oficjalnej wizyty składanej w mieście przez najwyższych przedstawicieli władz państwowych Rzeczypospolitej Polskiej oraz przedstawicieli najwyższych władz państwowych innego państwa lub jego ambasadora.

2. Podczas wydarzeń, o których mowa w ust. 1 flaga urzędowa może być wywieszana także w innych miejscach publicznych oraz przed gmachami jednostek organizacyjnych Miasta Puławy.

§ 5. Flaga stolikowa może być wykorzystywana w trakcie obrad Rady, w gabinecie Prezydenta Miasta i Przewodniczącego Rady oraz w miejscach promujących Miasto Puławy w czasie różnego rodzaju uroczystości, konferencji lub oficjalnych spotkań.

§ 6. 1. Banner jest wersją flagi miejskiej w układzie pionowym, równorzędną fładze miejskiej i może być używany w tych samych celach co flaga miejska, zgodnie z § 3.

2. Banner urzędowy jest wersją flagi urzędowej w układzie pionowym, równorzędną fładze urzędowej i może być używany w tych samych celach co flaga urzędowa, zgodnie z § 4.

§ 7. 1. Sztandar jest wystawiany w sali obrad Rady w czasie jej po-

siedzeń oraz może być używany przez Radę lub Prezydenta Miasta podczas ważnych uroczystości państwowych lub miejskich.

2. Na uroczystościach innych niż wymienione w ust. 1 sztandar może być używany wyłącznie na polecenie Przewodniczącego Rady lub Prezydenta Miasta.

3. Sztandar używany jest zgodnie z ceremoniałem stanowiącym załącznik do Statutu Miasta Puławy.

(...)

§ 12. Wykonanie uchwały powierza się Prezydentowi Miasta Puławy.

§ 13. Traci moc uchwała nr XLVII/462/10 Rady Miasta Puławy z dnia 25 marca 2010 r. w sprawie określenia zasad używania symboli Miasta Puławy (Dz. Urz. Woj. Lubelskiego z 2010 r. Nr 53 poz. 1094).

§ 14. Uchwała wchodzi w życie po upływie 14 dni od dnia ogłoszenia w Dzienniku Urzędowym Województwa Lubelskiego⁷⁶.



Herb miasta Puławy ustanowiony w 2010 roku



Flaga miasta Puławy ustanowiona w 2010 roku



Flaga urzędowa miasta Puławy ustanowiona w 2010 roku

74. Wejście w życie 3.05.2023 r.

76. Wejście w życie 22.04.2023 r.



Flaga stolikowa miasta Puławy ustanowiona w 2010 roku



Banner miasta Puławy ustanowiony w 2010 roku

Banner urzędowy miasta Puławy ustanowiony w 2010 roku



Strona główna sztandaru miasta Puławy ustanowionego w 2010 roku

UCHWAŁA NR LXXXIV/1013/23 RADY MIEJSKIEJ W WIELUNIU

z dnia 30 marca 2023 r.

w sprawie zasad i warunków używania herbu oraz flagi Gminy Wieluń⁷⁷

Na podstawie art. 18 ust. 2 pkt. 13 ustawy z dnia 8 marca 1990 roku o samorządzie gminnym (Dz.U. z 2023 r. poz. 40) uchwała się, co następuje:

§ 1. 1. Określa się zasady i warunki używania herbu oraz flagi Gminy Wieluń, których wzory zostały ustalone odrębnymi uchwałami.

2. Herb i flaga stanowią własność Gminy Wieluń i podlegają ochronie prawnej.

3. Herb i flaga mogą być używane wyłącznie w sposób zapewniający im należyty cześć, a sposób ich używania nie może godzić w dobre obyczaje i interes Gminy Wieluń.

4. Herb i flaga mogą być używane tylko w kształcie, proporcjach i kolorach zgodnych z wzorem graficznym ustalonym odrębnymi uchwałami.

5. Dopuszcza się stosowanie jednobarwnej lub wielobarwnej stylizacji herbu w postaci płaskorzeźby lub metaloplastyki.

§ 2. 1. Prawo do używania herbu i flagi przysługuje organom Gminy Wieluń, gminnym jednostkom organizacyjnym i jednostkom pomocniczym do celów związanych z realizacją zadań ustawowych i statutowych.

2. Herb może być umieszczany na:

- 1) budynkach stanowiących siedzibę organów Gminy Wieluń oraz w pomieszczeniach tych siedzib;
- 2) budynkach lub w pomieszczeniach gminnych jednostek organizacyjnych;
- 3) miejscach odbywania się uroczystości gminnych oraz w innych miejscach za zgodą Burmistrza Wielunia;
- 4) drukach urzędowych organów Gminy Wieluń i gminnych jednostek organizacyjnych;
- 5) tablicach przy drogach publicznych;
- 6) tablicach z nazwami miejscowości, ulic i placów;

^{77.} Opublikowano w Dzienniku Urzędowym Województwa Łódzkiego z 2023 r. poz. 3306 w dniu 21 kwietnia 2023 r.

7) stronach internetowych Gminy Wieluń i gminnych jednostek organizacyjnych;

8) materiałach informacyjnych i promocyjnych Gminy Wieluń oraz na innych materiałach za zgodą Burmistrza Wielunia.

3. Obligatoryjnie umieszcza się herb na samochodach służbowych Gminy Wieluń w tym gminnych jednostek organizacyjnych.

§ 3. 1. Rada Miejska w Wieluniu upoważnia Burmistrza Wielunia do podejmowania decyzji w sprawie używania wizerunku herbu bądź wizerunku ustalonych w nim elementów, przez podmioty inne niż wymienione w § 2 ust. 1 i w miejscach innych niż określone w § 2 ust. 2.

2. Traktując udostępnianie herbu jako jedną z form promocji Gminy Wieluń, przyjmuje się jako zasadę bezpłatne jego używanie, po uprzednim uzyskaniu zgody Burmistrza Wielunia.

3. Burmistrz Wielunia może cofnąć zgodę na używanie herbu lub jego elementów podmiotom, o których mowa w ust. 1, jeżeli używają go niezgodnie z określonymi warunkami, w sposób niezapewniający należytej powagi i szacunku oraz gdy zagraża to dobremu obyczajom, prestiżowi lub interesom Gminy Wieluń.

§ 4. 1. Warunkiem uzyskania zgody na używanie herbu jest złożenie przez zainteresowany podmiot pisemnego wniosku zawierającego:

- 1) nazwę i siedzibę podmiotu;
- 2) rodzaj prowadzonej działalności;
- 3) miejsce lub przedmiot, na których ma być umieszczony herb wraz z projektem graficznym;
- 4) okres używania herbu.

2. O prawo do używania herbu mogą ubiegać się:

- 1) instytucje, organizacje, osoby fizyczne lub prawne oraz inne podmioty działające na terenie Gminy Wieluń;
- 2) podmioty działające poza Gminą Wieluń, promujące Gminę lub rozpowszechniające dorobek artystyczny, kulturalny, oświatowy i sportowy Gminy Wieluń;
- 3) podmioty działające poza Gminą Wieluń, promujące wyroby wyprodukowane przez podmioty mające siedzibę na terenie Gminy Wieluń;
- 4) stowarzyszenia gmin, których Gmina Wieluń jest członkiem;
- 5) organizatorzy konkursów objętych patronatem Burmistrza Wielunia;
- 6) osoby fizyczne i prawne, które reprezentują Gminę Wieluń w zawodach sportowych, zlotach itp;
- 7) inne podmioty do celu używania go w publikacjach naukowych, popularno-naukowych i edukacyjnych.

3. Burmistrz Wielunia rozpatruje złożone wnioski, o których mowa w ust. 1, i informuje na piśmie podmiot ubiegający się o uzyskanie zgody o podjętej decyzji, określając jednocześnie warunki używania herbu.

4. Burmistrz Wielunia może udzielić zezwolenia na używanie herbu na czas oznaczony bądź nieoznaczony.

§ 5. Oceniając wniosek o wydanie zgody na używanie herbu, Burmistrz Wielunia bada, czy:

- 1) umieszczenie herbu w określonym miejscu lub na określonym podmiocie nie pozostaje w sprzeczności z powagą herbu;

§ 6. Podmiot, który otrzymał zgodę na zamieszczenie herbu Gminy w swojej witrynie internetowej zobowiązany jest do:

- 1) umieszczenia na niej adresu internetowego w formie linku prowadzącego bezpośrednio do oficjalnej strony internetowej Gminy Wieluń;
- 2) natychmiastowego usunięcia herbu ze swej strony, w momencie cofnięcia zgody na jego zamieszczenie.

2) działalność podmiotu ubiegającego się o prawo do korzystania z herbu nie stoi w sprzeczności z interesem Gminy Wieluń.

§ 7. 1. Flaga Gminy Wieluń może być wywieszana (podnoszona) przed budynkiem stanowiącym siedzibę organów Gminy Wieluń, gminnych jednostek organizacyjnych, w budynkach, na innych obiektach gminnych w miejscach publicznych oraz przez mieszkańców, przedsiębiorców i instytucje prowadzące działalność na terenie Gminy Wieluń, z okazji uroczystości gminnych lub państwowych, bez potrzeby uzyskania zgody Burmistrza Wielunia, przy zachowaniu należytej powagi i szacunku.

2. Flaga może być umieszczana także wewnątrz budynków, będących siedzibą Urzędu Miejskiego w Wieluniu oraz w miejscach obrad organu stanowiącego Gminy Wieluń.

3. Flaga może być używana w formie flagietki (chorągiewki) na biurkach, stołach konferencyjnych i recepcjach, bez zgody Burmistrza Wielunia, przy zachowaniu należytej powagi i szacunku, z okazji określonej w ust. 1.

4. Flaga może być używana z innych okazji oraz w innym celu niż określony w ust. 1, za zgodą Burmistrza Wielunia. Przepisy § 4 i § 5 stosuje się odpowiednio.

§ 8. Traci moc uchwała nr XXXV/373/05 Rady Miejskiej w Wieluniu z dnia 2 grudnia 2005 r. w sprawie zasad udzielania zgody na posługiwanie się wizerunkiem herbu Gminy Wieluń (zmieniona uchwałą nr XV/181/07 Rady Miejskiej w Wieluniu z dnia 28 grudnia 2007 r.).

§ 9. Wykonanie uchwały powierza się Burmistrzowi Wielunia.

§ 10. Uchwała wchodzi w życie po upływie 14 dni od dnia ogłoszenia w Dzienniku Urzędowym Województwa Łódzkiego⁷⁸.



Herb Gminy Wieluń ustanowiony w 1990 roku

^{78.} Wejście w życie 6.05.2023 r.



Flaga Gminy Wieluń ustanowiona w 2015 roku

UCHWAŁA NR LXIX/444/23 RADY MIEJSKIEJ CIECHOCINKA

z dnia 12 września 2023 r.

w sprawie zasad stosowania herbu i flagi Gminy Miejskiej Ciechocinek⁷⁹

Na podstawie art. 18 ust. 2 pkt 13 ustawy z dnia 8 marca 1990 r. o samorządzie gminnym (Dz.U.2023.40 z późn. zm.) oraz art.3 ust.1 ustawy z dnia 21 grudnia 1978 r. o odznakach i mundurach (Dz.U.2023.76. t.j.). Rada Miejska Ciechocinka uchwała, co następuje:

§ 1. 1. Określa się zasady i warunki używania herbu oraz flagi Gminy Miejskiej Ciechocinek, których wzory zostały ustalone w załącznikach nr 2 i nr 4 do Statutu Gminy Miejskiej Ciechocinek (uchwała nr LIII/318/18 Rady Miejskiej Ciechocinka z dnia 15.10.2018 r. z późn. zm.).

2. Herb i flaga stanowią własność Gminy Miejskiej Ciechocinek i podlegają ochronie prawnej.

3. Herb i flaga mogą być używane wyłącznie w sposób zapewniający im należyta cześć, a sposób ich używania nie może godzić w dobre obyczaje, prestiż i interes Gminy Miejskiej Ciechocinek.

4. Herb i flaga mogą być używane tylko w kształcie, proporcjach i kolorach zgodnych z wzorem graficznym ustalonym w statucie Gminy Miejskiej Ciechocinek.

5. Dopuszcza się stosowanie jednobarwnej lub wielobarwnej stylizacji herbu w postaci płaskorzeźby, metaloplastyki lub innych dzieł artystycznych.

§ 2. 1. Prawo do używania herbu przysługuje organom Gminy Miejskiej Ciechocinek, gminnym jednostkom organizacyjnym i jednostkom pomocniczym do celów związanych z realizacją zadań ustawowych i statutowych.

2. Herb może być umieszczany na:

- 1) budynkach stanowiących siedzibę organów Gminy Miejskiej Ciechocinek oraz w pomieszczeniach tych siedzib;
- 2) budynkach lub w pomieszczeniach gminnych jednostek organizacyjnych;
- 3) miejscach odbywania się uroczystości gminnych oraz w innych miejscach za zgodą Burmistrza Ciechocinka;
- 4) drukach urzędowych organów Gminy Miejskiej Ciechocinek i gminnych jednostek organizacyjnych;
- 5) tablicach przy drogach publicznych;

- 6) tablicach z nazwami miejscowości i placów;
- 7) stronach internetowych Gminy Miejskiej Ciechocinek i gminnych jednostek organizacyjnych;
- 8) materiałach informacyjnych i promocyjnych Gminy Miejskiej Ciechocinek oraz na innych materiałach za zgodą Burmistrza Ciechocinka.

§ 3. 1. Rada Miejska Ciechocinka upoważnia Burmistrza Ciechocinka do podejmowania decyzji w sprawie używania wizerunku herbu bądź wizerunku ustalonych w nim elementów, przez podmioty inne niż wymienione w § 2 ust. 1 i w miejscach innych niż określone w § 2 ust. 2.

2. Traktując udostępnianie herbu jako jedną z form promocji Gminy Miejskiej Ciechocinek, przyjmuje się jako zasadę bezpłatne jego używanie, po uprzednim uzyskaniu zgody Burmistrza Ciechocinka.

3. Burmistrz Ciechocinka może cofnąć zgodę na używanie herbu lub jego elementów podmiotom, o których mowa w § 2 ust. 1, jeżeli używa się go niezgodnie z określonymi warunkami, w sposób niezapewniający należytej powagi i szacunku oraz gdy zagraża to dobrem obyczajom, prestiżowi lub interesom Gminy Miejskiej Ciechocinek.

§ 4. 1. Warunkiem uzyskania zgody na używanie herbu jest złożenie przez zainteresowany podmiot pisemnego wniosku zawierającego:

- 1) nazwę i siedzibę podmiotu;
- 2) rodzaj prowadzonej działalności;
- 3) miejsce lub przedmiot, na których ma być umieszczony herb wraz z projektem graficznym;
- 4) okres używania herbu.

2. O prawo do używania herbu mogą ubiegać się:

- 1) instytucje, organizacje, osoby fizyczne lub prawne oraz inne podmioty działające na terenie Gminy Miejskiej Ciechocinek;
- 2) podmioty działające poza Gminą Miejską Ciechocinek, promujące gminę lub rozpowszechniające dorobek artystyczny, kulturalny, oświatowy i sportowy Gminy Miejskiej Ciechocinek;
- 3) podmioty działające poza Gminą Miejską Ciechocinek, promujące wyroby wyprodukowane przez podmioty mające siedzibę na terenie Gminy Miejskiej Ciechocinek;
- 4) stowarzyszenia gmin, których Gmina Miejska Ciechocinek jest członkiem;
- 5) organizatorzy konkursów objętych patronatem Burmistrza Ciechocinka;
- 6) osoby fizyczne i prawne, które reprezentują Gminę Miejską Ciechocinek w zawodach sportowych, zlotach itp.

3. Burmistrz Ciechocinka rozpatruje złożone wnioski, o których mowa w ust. 1, i informuje na piśmie podmiot ubiegający się o uzyskanie zgody o podjętej decyzji, określając jednocześnie warunki używania herbu.

4. Burmistrz Ciechocinka może udzielić zezwolenia na używanie herbu na czas oznaczony bądź nieoznaczony.

§ 5. Oceniając wniosek o wydanie zgody na używanie herbu, Burmistrz Ciechocinka bada, czy:

- 1) umieszczenie herbu w określonym miejscu lub na określonym podmiocie nie pozostaje w sprzeczności z powagą herbu;

- 2) działalność podmiotu ubiegającego się o prawo do korzystania z herbu nie stoi w sprzeczności z interesem Gminy Miejskiej Ciechocinek.

§ 6. Podmiot, który otrzymał zgodę na zamieszczenie herbu w swojej witrynie internetowej zobowiązany jest do:

- 1) umieszczenia na niej adresu internetowego w formie linku prowadzącego bezpośrednio do oficjalnej strony internetowej Gminy Miejskiej Ciechocinek;
- 2) natychmiastowego usunięcia herbu ze swej strony, w momencie cofnięcia zgody na jego zamieszczenie.

§ 7. 1. Flaga Gminy Miejskiej Ciechocinek może być wywieszana (podnoszona) przed budynkiem stanowiącym siedzibę organów Gminy Miejskiej Ciechocinek, gminnych jednostek organizacyjnych, na innych obiektach gminnych, miejscach publicznych, z okazji uroczystości gminnych i państwowych, przy zachowaniu należytej powagi i szacunku.

2. Flaga może być umieszczana także wewnątrz budynków, w których odbywają się uroczystości oraz w miejscach obrad organów Gminy Miejskiej Ciechocinek lub z ich udziałem.

3. Flaga może być używana z innych okazji oraz w innym celu niż określony w ust.1, za zgodą Burmistrza Ciechocinka. Przepisy §4 i §5 stosuje się odpowiednio.

§ 8. Wykonanie uchwały powierza się Burmistrzowi Ciechocinka.

§ 9. Uchwała wchodzi w życie po upływie 14 dni od dnia ogłoszenia w Dzienniku Urzędowym Województwa Kujawsko-Pomorskiego⁸⁰.



Herb Ciechocinka ustanowiony w 2017 roku



Flaga Ciechocinka ustanowiona w 2017 roku

UCHWAŁA NR LX/571/2023 RADY GMINY CHEŁM

z dnia 30 stycznia 2023 r.

uchylająca uchwałę w sprawie herbu, flagi i pieczęci Gminy Chełm⁸¹

Na podstawie art 18 ust. 2 pkt 13 ustawy z dnia 8 marca 1990 r. o samorządzie gminnym (Dz. U. z 2023 r. poz. 40), art 3 ust.1 ustawy z dnia 21 grudnia 1978 r. o odznakach mundurach (Dz. U. z 2023 r. poz. 76) oraz art 16 c ust.2 ustawy z dnia 31 stycznia 1980 r. o godle, barwach i hymnie Rzeczypospolitej Polskiej oraz o pieczęciach państwowych (Dz. U. z 2019 r. poz. 1509 i z 2018 r. poz. 2245) uchwała się, co następuje:

§ 1. Uchyla się uchwałę Nr XLVIII/270/2006 Rady Gminy Chełm z dnia 26 października 2006 r. w sprawie herbu, flagi i pieczęci Gminy Chełm.

§ 2. Wykonanie uchwały powierza się Wójtowi Gminy Chełm.

§ 3. Uchwała wchodzi w życie po upływie 14 dni od dnia ogłoszenia w Dzienniku Urzędowym Województwa Lubelskiego⁸².



Herb Gminy Chełm ustanowiony w 2006 roku i uchylony w 2023 roku



Flaga Gminy Chełm ustanowiona w 2006 roku i uchylona w 2023 roku

79. Opublikowano w Dzienniku Urzędowym Województwa Kujawsko-Pomorskiego z 2023 r. poz. 5784 w dniu 20 września 2023 r.

80. Wejście w życie 5.10.2023 r.

81. Opublikowano w Dzienniku Urzędowym Województwa Lubelskiego z 2023 r. poz. 653 w dniu 1 lutego 2023 r.

82. Wejście w życie 16.02.2023 r.

